



BRODSKO - POSAVSKA ŽUPANIJA

PLAN DJELOVANJA U PODRUČJU
PRIRODNIH NEPOGODA
2023.

1. Sadržaj

1. UVOD	4
1.1. ANALIZA POSTOJEĆEG STANJA I UTJECAJ KLIMATSKIH PROMJENA	6
1.1.1. POVIJESNI POKAZATELJI	8
1.2. SUSTAV NOSITELJA MJERA U ODGOVORU NA PRIRODNE NEPOGODE	11
2. PRIRODNA NEPOGODA – POTRES	14
2.1. POTRES - ODREĐIVANJE VJEROJATNOSTI DOGAĐAJA	18
2.2. POTRES - ZBIRNA OCJENA POSLJEDICA	19
2.3. POTRES – KARTA PRIJETNJE	19
2.4. POPIS MJERA I NOSITELJA MJERA U SLUČAJU NASTAJANJA PRIRODNE NEPOGODE – POTRES	20
2.4.1. PROGlašENJE PRIRODNE NEPOGODE	20
2.4.2. PRVA PROCJENA ŠTETE – PRIJAVA OŠTEĆENIKA I UNOS PODATAKA U REGISTAR ŠTETA	20
2.4.3. KONAČNA PROCJENA ŠTETE	22
2.4.4. POTVRDA KONAČNE PROCJENE, ODREĐIVANJE KRITERIJA I NAČINA DODJELE SREDSTAVA POMOĆI	23
2.4.5. ŽURNA POMOĆ	24
2.4.6. NOSITELJI MJERA U SLUČAJU NASTAJANJA PRIRODNE NEPOGODE NA ŽUPANIJSKOJ RAZINI	24
2.5. PROCJENE OSIGURANJA OPREME I DRUGIH SREDSTAVA ZA ZAŠTITU I SPRJEČAVANJE STRADANJA IMOVINE, GOSPODARSKIH FUNKCIJA I STRADANJA STANOVNIŠTVA	27
3. PRIRODNA NEPOGODA – OLUJNI I ORKANSKI VJETAR	29
3.1. POPIS MJERA I NOSITELJA MJERA U SLUČAJU NASTAJANJA PRIRODNE NEPOGODE – OLUJNI I ORKANSKI VJETAR	31
3.1.1. PROGlašENJE PRIRODNE NEPOGODE	31
3.1.2. PRVA PROCJENA ŠTETE – PRIJAVA OŠTEĆENIKA I UNOS PODATAKA U REGISTAR ŠTETA	32
3.1.3. KONAČNA PROCJENA ŠTETE	34
3.1.4. POTVRDA KONAČNE PROCJENE, ODREĐIVANJE KRITERIJA I NAČINA DODJELE SREDSTAVA POMOĆI	35
3.1.5. ŽURNA POMOĆ	35
3.1.6. NOSITELJI MJERA U SLUČAJU NASTAJANJA PRIRODNE NEPOGODE NA ŽUPANIJSKOJ RAZINI	36
3.2. PROCJENE OSIGURANJA OPREME I DRUGIH SREDSTAVA ZA ZAŠTITU I SPRJEČAVANJE STRADANJA IMOVINE, GOSPODARSKIH FUNKCIJA I STRADANJA STANOVNIŠTVA	39
4. PRIRODNA NEPOGODA – POŽAR	41
4.1. POPIS MJERA I NOSITELJA MJERA U SLUČAJU NASTAJANJA PRIRODNE NEPOGODE – POŽAR	42
4.1.1. PROGlašENJE PRIRODNE NEPOGODE	42
4.1.2. PRVA PROCJENA ŠTETE – PRIJAVA OŠTEĆENIKA I UNOS PODATAKA U REGISTAR ŠTETA	43
4.1.3. KONAČNA PROCJENA ŠTETE	45
4.1.4. POTVRDA KONAČNE PROCJENE, ODREĐIVANJE KRITERIJA I NAČINA DODJELE SREDSTAVA POMOĆI	46
4.1.5. ŽURNA POMOĆ	46
4.1.6. NOSITELJI MJERA U SLUČAJU NASTAJANJA PRIRODNE NEPOGODE NA ŽUPANIJSKOJ RAZINI	47
4.2. PROCJENE OSIGURANJA OPREME I DRUGIH SREDSTAVA ZA ZAŠTITU I SPRJEČAVANJE STRADANJA IMOVINE, GOSPODARSKIH FUNKCIJA I STRADANJA STANOVNIŠTVA	48
5. PRIRODNA NEPOGODA – POPLAVA –	50
5.1. POPLAVA - ODREĐIVANJE VJEROJATNOSTI DOGAĐAJA	59
5.2. POPLAVA - ZBIRNA OCJENA POSLJEDICA	60
5.3. POPLAVA – KARTA PRIJETNJE	61
5.4. POPIS MJERA I NOSITELJA MJERA U SLUČAJU NASTAJANJA PRIRODNE NEPOGODE – POPLAVA	61
5.4.1. PROGlašENJE PRIRODNE NEPOGODE	61
5.4.2. PRVA PROCJENA ŠTETE – PRIJAVA OŠTEĆENIKA I UNOS PODATAKA U REGISTAR ŠTETA	62
5.4.3. KONAČNA PROCJENA ŠTETE	64
5.4.4. POTVRDA KONAČNE PROCJENE, ODREĐIVANJE KRITERIJA I NAČINA DODJELE SREDSTAVA POMOĆI	65
5.4.5. ŽURNA POMOĆ	65
5.4.6. NOSITELJI MJERA U SLUČAJU NASTAJANJA PRIRODNE NEPOGODE NA ŽUPANIJSKOJ RAZINI	66
5.5. PROCJENE OSIGURANJA OPREME I DRUGIH SREDSTAVA ZA ZAŠTITU I SPRJEČAVANJE STRADANJA IMOVINE, GOSPODARSKIH FUNKCIJA I STRADANJA STANOVNIŠTVA	68
6. PRIRODNA NEPOGODA – SUŠA –	70
6.1. PRIRODNA NEPOGODA – SUŠA – VJEROJATNOSTI DOGAĐAJA	73
6.2. PRIRODNA NEPOGODA – SUŠA – ZBIRNA OCJENA POSLJEDICA	74
6.3. PRIRODNA NEPOGODA – SUŠA – KARTA PRIJETNJE	74
6.4. POPIS MJERA I NOSITELJA MJERA U SLUČAJU NASTAJANJA PRIRODNE NEPOGODE – SUŠA	75

6.4.1. PROGlašENJE PRIRODNE NEPOGODE	75
6.4.2. PRVA PROCJENA ŠTETE – PRIJAVA OŠTEĆENIKA I UNOS PODATAKA U REGISTAR ŠTETA	75
6.4.3. KONAČNA PROCJENA ŠTETE	77
6.4.4. POTVRDA KONAČNE PROCJENE, ODREĐIVANJE KRITERIJA I NAČINA DODJELE SREDSTAVA POMOĆI	78
6.4.5. ŽURNA POMOĆ	79
6.4.6. NOSITELJI MJERA U SLUČAJU NASTAJANJA PRIRODNE NEPOGODE NA ŽUPANIJSKOJ RAZINI	79
6.5. PROCJENE OSIGURANJA OPREME I DRUGIH SREDSTAVA ZA ZAŠTITU I SPRJEČAVANJE STRADANJA IMOVINE, GOSPODARSKIH FUNKCIJA I STRADANJA STANOVNIŠTVA	81
7. PRIRODNA NEPOGODA – TUČA –	83
7.1. PRIRODNA NEPOGODA – TUČA – VJEROJATNOSTI DOGAĐAJA	85
7.2. PRIRODNA NEPOGODA – TUČA – ZBIRNA OCJENA POSLJEDICA	86
7.3. PRIRODNA NEPOGODA – TUČA – KARTA PRIJETNJE	86
7.4. POPIS MJERA I NOSITELJA MJERA U SLUČAJU NASTAJANJA PRIRODNE NEPOGODE – TUČA	87
7.4.1. PROGlašENJE PRIRODNE NEPOGODE	87
7.4.2. PRVA PROCJENA ŠTETE – PRIJAVA OŠTEĆENIKA I UNOS PODATAKA U REGISTAR ŠTETA	87
7.4.3. KONAČNA PROCJENA ŠTETE	89
7.4.4. POTVRDA KONAČNE PROCJENE, ODREĐIVANJE KRITERIJA I NAČINA DODJELE SREDSTAVA POMOĆI	90
7.4.5. ŽURNA POMOĆ	91
7.4.6. NOSITELJI MJERA U SLUČAJU NASTAJANJA PRIRODNE NEPOGODE NA ŽUPANIJSKOJ RAZINI	91
7.5. PROCJENE OSIGURANJA OPREME I DRUGIH SREDSTAVA ZA ZAŠTITU I SPRJEČAVANJE STRADANJA IMOVINE, GOSPODARSKIH FUNKCIJA I STRADANJA STANOVNIŠTVA	93
8. PRIRODNA NEPOGODA – MRAZ –	95
8.1. PRIRODNA NEPOGODA – MRAZ – VJEROJATNOSTI DOGAĐAJA	97
8.2. PRIRODNA NEPOGODA – MRAZ – ZBIRNA OCJENA POSLJEDICA	98
8.3. PRIRODNA NEPOGODA – MRAZ – KARTA PRIJETNJE	98
8.4. POPIS MJERA I NOSITELJA MJERA U SLUČAJU NASTAJANJA PRIRODNE NEPOGODE – MRAZ	99
8.4.1. PROGlašENJE PRIRODNE NEPOGODE	99
8.4.2. PRVA PROCJENA ŠTETE – PRIJAVA OŠTEĆENIKA I UNOS PODATAKA U REGISTAR ŠTETA	99
8.4.3. KONAČNA PROCJENA ŠTETE	101
8.4.4. POTVRDA KONAČNE PROCJENE, ODREĐIVANJE KRITERIJA I NAČINA DODJELE SREDSTAVA POMOĆI	102
8.4.5. ŽURNA POMOĆ	103
8.4.6. NOSITELJI MJERA U SLUČAJU NASTAJANJA PRIRODNE NEPOGODE NA ŽUPANIJSKOJ RAZINI	103
8.5. PROCJENE OSIGURANJA OPREME I DRUGIH SREDSTAVA ZA ZAŠTITU I SPRJEČAVANJE STRADANJA IMOVINE, GOSPODARSKIH FUNKCIJA I STRADANJA STANOVNIŠTVA	104
9. PRIRODNA NEPOGODA – IZVANREDNO VELIKA VISINA SNIJEGA –	106
9.1. POPIS MJERA I NOSITELJA MJERA U SLUČAJU NASTAJANJA PRIRODNE NEPOGODE – IZVANREDNO VELIKA VISINA SNIJEGA	109
9.1.1. PROGlašENJE PRIRODNE NEPOGODE	109
9.1.2. PRVA PROCJENA ŠTETE – PRIJAVA OŠTEĆENIKA I UNOS PODATAKA U REGISTAR ŠTETA	109
9.1.3. KONAČNA PROCJENA ŠTETE	111
9.1.4. POTVRDA KONAČNE PROCJENE, ODREĐIVANJE KRITERIJA I NAČINA DODJELE SREDSTAVA POMOĆI	112
9.1.5. ŽURNA POMOĆ	113
9.1.6. NOSITELJI MJERA U SLUČAJU NASTAJANJA PRIRODNE NEPOGODE NA ŽUPANIJSKOJ RAZINI	113
9.2. PROCJENE OSIGURANJA OPREME I DRUGIH SREDSTAVA ZA ZAŠTITU I SPRJEČAVANJE STRADANJA IMOVINE, GOSPODARSKIH FUNKCIJA I STRADANJA STANOVNIŠTVA	114
10. PRIRODNA NEPOGODA – KLIZANJE, TEČENJE, ODRONJAVANJE I PREVRTANJE ZEMLJIŠTA –	116
10.1. PRIRODNA NEPOGODA – KLIZANJE, TEČENJE, ODRONJAVANJE I PREVRTANJE ZEMLJIŠTA – VJEROJATNOST DOGAĐAJA	119
10.2. PRIRODNA NEPOGODA – KLIZANJE, TEČENJE, ODRONJAVANJE I PREVRTANJE ZEMLJIŠTA – ZBIRNA OCJENA POSLJEDICA	119
10.3. PRIRODNA NEPOGODA – KLIZANJE, TEČENJE, ODRONJAVANJE I PREVRTANJE ZEMLJIŠTA – KARTA PRIJETNJE ..	120
10.4. POPIS MJERA I NOSITELJA MJERA U SLUČAJU NASTAJANJA PRIRODNE NEPOGODE – KLIZANJE, TEČENJE, ODRONJAVANJE I PREVRTANJE ZEMLJIŠTA –	120
10.4.1. PROGlašENJE PRIRODNE NEPOGODE	120
10.4.2. PRVA PROCJENA ŠTETE – PRIJAVA OŠTEĆENIKA I UNOS PODATAKA U REGISTAR ŠTETA	121
10.4.3. KONAČNA PROCJENA ŠTETE	122
10.4.4. POTVRDA KONAČNE PROCJENE, ODREĐIVANJE KRITERIJA I NAČINA DODJELE SREDSTAVA POMOĆI	124

10.4.5. ŽURNA POMOĆ	124
10.4.6. NOSITELJI MJERA U SLUČAJU NASTAJANJA PRIRODNE NEPOGODE NA ŽUPANIJSKOJ RAZINI	125
10.5. PROCJENE OSIGURANJA OPREME I DRUGIH SREDSTAVA ZA ZAŠTITU I SPRJEČAVANJE STRADANJA IMOVINE, GOSPODARSKIH FUNKCIJA I STRADANJA STANOVNIŠTVA	126
11. DRUGE MJERE KOJE UKLJUČUJU SURADNJU S NADLEŽNIM TIJELIMA, ZNANSTVENIM USTANOVAMA I STRUČNJACIMA ZA PODRUČJE PRIRODNIH NEPOGODA	127
11.1. SURADNJA SA NADLEŽNIM TIJELIMA NA RAZINI EUROPSKE UNIJE	127
11.2. SURADNJA SA NADLEŽNIM TIJELIMA NA NACIONALNOJ RAZINI	127
11.3. SURADNJA SA NADLEŽNIM TIJELIMA NA LOKALNOJ RAZINI I OSTALIM STRUČNJACIMA ZA PRIRODNE NEPOGODE	129
11.3.1. EDUKACIJA	133
11.3.2. PODRŠKA OSOBAMA S INVALIDITETOM TIJEKOM OPASNOSTI, KRIZNIH SITUACIJA I KATASTROFA	134
11.3.3. KORIŠTENJE DIGITALNIH TEHNOLOGIJA U SVRHU JAČANJA ODGOVORA NA PRIRODNE NEPOGODE	135
11.3.4. TERMINSKI PLAN I PROCJENA FINACIJSKIH SREDSTAVA	137
12. IZVORI FINANCIRANJA	138
12.1. IZVORI SREDSTAVA POMOĆI ZA UBLAŽAVANJE I DJELOMIČNO UKLANJANJE POSLJEDICA PRIRODNIH NEPOGODA	138
12.2. IZVORI SREDSTAVA ZA ŽURNU POMOĆ	138
12.3. IZVORI SREDSTAVA ZA RAZVOJ SUSTAVA	138
12.4. IZVJEŠĆA , REGISTAR ŠTETA I NADZOR	139
13. TROŠKOVI ANGAŽIRANIH PRAVNIH OSOBA I REDOVNIH SLUŽBI	140

1. UVOD

Prirodnom nepogodom smatraju se:

1. potres
2. olujni i orkanski vjetar
3. požar
4. poplava
5. suša
6. tuča, kiša koja se smrzava u dodiru s podlogom
7. mraz
8. izvanredno velika visina snijega
9. snježni nanos i lavina
10. nagomilavanje leda na vodotocima
11. klizanje, tečenje, odronjavanje i prevrtanje zemljišta
12. druge pojave takva opsega koje, ovisno o mjesnim prilikama, uzrokuju bitne poremećaje u životu ljudi na određenom području.

TABLICA 1: ODABIR PRIRODNIH NEPOGODA

<i>r.b.</i>	<i>Prirodna nepogoda</i>
1.	potres
2.	olujni orkanski vjetar
3.	požar
4.	poplava
5.	suša
6.	tuča, kiša koja se smrzava u dodiru s podlogom
7.	mraz
8.	izvanredno velika visina snijega
9.	klizanje, tečenje, odronjavanje i prevrtanje zemljišta

Planom djelovanja od prirodnih nepogoda uređuje se popis mjera i nositelja mjera u slučaju nastanka prirodne nepogode, procjena osiguranja opreme i drugih sredstava za zaštitu i sprječavanje stradanja imovine, gospodarskih funkcija i stradanja stanovništva i druge mjere koje uključuju suradnju s nadležnim tijelima određenim Zakonom o ublažavanju i uklanjanju posljedica prirodnih nepogoda i/ili drugih tijela, znanstvenih ustanova i stručnjaka za područje prirodnih nepogoda.

Predstavničko tijelo jedinice lokalne i područne (regionalne) samouprave do 30. studenog tekuće godine donosi plan djelovanja za sljedeću kalendarsku godinu radi određenja mjera i postupanja djelomične sanacije šteta od prirodnih nepogoda.

Izvršno tijelo jedinice lokalne i područne (regionalne) samouprave podnosi predstavničkom tijelu jedinice lokalne i područne (regionalne) samouprave, do 31. ožujka tekuće godine, izvješće o izvršenju plana djelovanja za proteklu kalendarsku godinu.

Zbog učestalosti prirodnih nepogoda, utjecaja klimatskih promjena i činjenice kako se Republika Hrvatska godinama nalazi u vrhu članica Europske unije po izdvajanju za sanaciju šteta, Brodsko-posavska županija svake godine pravodobno usklađuje plan kako bi unaprijedila sustav odgovora u skladu sa svojim mogućnostima i u okviru svojih ovlasti.

Zakonske odredbe:

1. *Zakon o ublažavanju i uklanjanju posljedica prirodnih nepogoda, NN 16/19*
2. *Pravilnik o registru šteta od prirodnih nepogoda, NN 65/19*

1.1. ANALIZA POSTOJEĆEG STANJA I UTJECAJ KLIMATSKIH PROMJENA

U 2022. godini do izrade ovog dokumenta na području Brodsko-posavska županija proglašene su dvije prirodne nepogode.

Prirodna nepogoda izazvana sušom na poljoprivrednim usjevima proljetne sjetve 2022. godine, djetelinsko-travnim smjesama i višegodišnjim nasadima - voćnjacima i vinogradima, proglašena je na području općina Bebrina, Brodski Stupnik, Bukovlje, Cernik, Davor, Donji Andrijevići, Dragalić, Garčin, Gornja Vrba, Gornji Bogičevci, Gundinci, Klakar, Nova Kapela, Okučani, Oprisavci, Oriovac, Podcrkavlje, Rešetari, Sibinj, Sikirevci, Slavonski Šamac, Stara Gradiška, Staro Petrovo Selo, Velika Kopanica, Vrbje, Vrpolje i gradova Slavonski Brod i Nova Gradiška. Uslijed dugotrajnog sušnog razdoblja, visokih temperatura i nedostatka oborina na navedenom području nanosene su velike materijalne štete u vremenu od travnja do rujna 2022. godine.

Prirodna nepogoda izazvana olujnim nevremenom praćena jakom kišom i vjetrom te bujičnim vodama na nerazvrstanim cestama i brdskim putovima proglašena je na području općine Brodski Stupnik. Na navedenom području nanosene su velike materijalne štete uslijed odrona i ispiranja kamene podloge na nerazvrstanim cestama i brdskim putovima.

Iako se pojavnost prirodnih nepogoda ne može isključivo vezati za klimatske promjene, bitno je istaknuti njihov utjecaj, kao i porast negativnih posljedica koje uzrokuju.

Nadalje, prilikom izrade planskog dokumenta bilo je bitno uzeti u obzir kako su Republiku Hrvatsku u izuzetno kratkom razdoblju pogodili razorni potresi koji su imali za posljedicu ljudske žrtve i iznimno visoku imovinsku štetu,¹ a zbog globalne situacije, kao i pandemije COVID-a sve planske aktivnosti moraju biti razmjerne mogućnostima.

Uzevši sve navedeno u obzir, u Planu djelovanja u području prirodnih nepogoda za 2023. godinu fokus će biti i dalje na razvoju sustava odgovora za prirodne nepogode kroz:

- Usklađivanje Plana djelovanja u području prirodnih nepogoda sa ocjenama rizika kao i sa preporukama za razvoj sustava pruženim u Procjeni rizika od velikih nesreća za područje Brodsko-posavske županije usvojenoj na sjednici Županijske skupština održane 11. srpnja 2022. godine
- Usklađivanje Plana djelovanja u području prirodnih nepogoda sa Planom razvoja Brodsko-posavske županije za razdoblje 2021.-2027.godine.

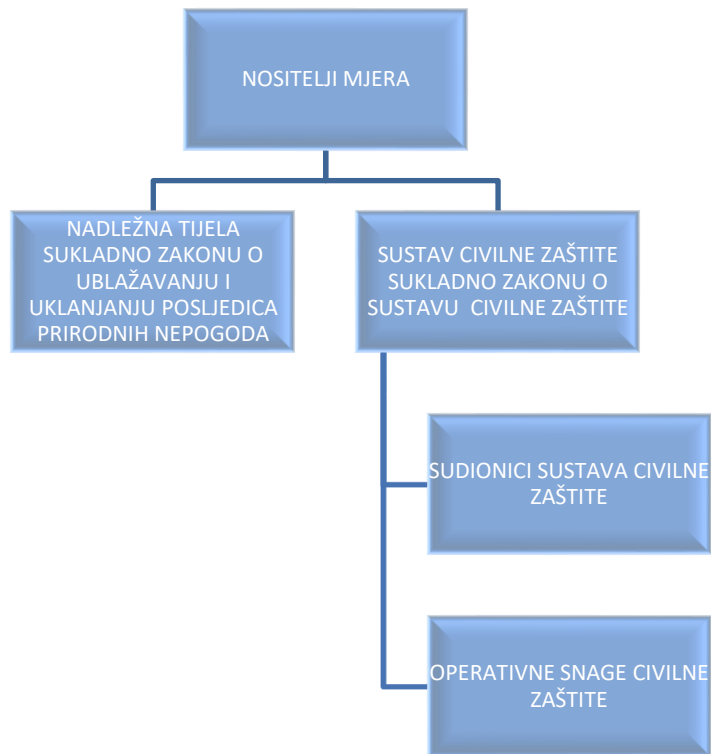
¹ Šteta od potresa zasad je procijenjena na 129 milijardi kuna, što je više od 80% godišnjeg državnog proračuna, odnosno oko četiri puta više od ukupnog financijskog efekta korona krize na proračun. Izvor: Nacionalni plan oporavka i otpornosti 2021.-2026.

Osim navedenih dokumenata, uzima se u obzir daljnja usklađenost sa Okvirom za smanjenje rizika od katastrofa iz Sendaija za period od 2015.-2030. godine, Akcijskim planom, Strategijom prilagodbe klimatskim promjenama u Republici Hrvatskoj za razdoblje do 2040. godine s pogledom na 2070. godinu, Nacionalnom razvojnom strategijom Republike Hrvatske do 2030. godine i Preporukom Pravobranitelja za osobe s invaliditetom, kao i drugim nadnacionalnim i nacionalnim dokumentima.

2020. Godina. Procijenjena šteta : 50.515.574,05 kn.																											
Mraz	X	X		X		X	X	X	X	X	X				X	X	X		X		X	X	X		X		
Olujno nevrijeme s tučom		X	X							X								X	X		X						

Izvor: Procjena rizika od velikih nesreća za Brodsko-posavsku županiju

1.2. SUSTAV NOSITELJA MJERA U ODGOVORU NA PRIRODNE NEPOGODE



Grafički prikaz 1: Sustav nositelja mjera

Nositelji mjere u odgovoru na prirodne nepogode razvrstavaju se u dvije skupine:

- Nositelji mjera koji sukladno Zakonu o ublažavanju i uklanjanju posljedica prirodnih nepogoda ovlašteni su za proglašenje prirodne nepogode, procjenu štete od prirodne nepogode, dodjeljivanje pomoći za ublažavanje i djelomično uklanjanje posljedica prirodnih nepogoda nastalih na području Republike Hrvatske, unošenje i vođenje podataka u Registru šteta od prirodnih nepogoda (u daljnjem tekstu: Registar šteta) te postupaju u drugim pitanjima u vezi s dodjelom pomoći za ublažavanje i djelomično uklanjanje posljedica prirodnih nepogoda.

Nadležna tijela za provedbu Zakona o ublažavanju i uklanjanju posljedica prirodnih nepogoda su:

- Vlada Republike Hrvatske,
 - povjerenstva za procjenu štete od prirodnih nepogoda: Državno povjerenstvo, županijska povjerenstva, gradska i općinska povjerenstva,
 - nadležna ministarstva za financije, poljoprivredu, šumarstvo i ribarstvo, gospodarstvo, graditeljstvo i prostorno uređenje, zaštitu okoliša i energetiku, more, promet i infrastrukturu,
 - jedinice lokalne i područne (regionalne) samouprave.
- Nositelji mjera koji su obvezni djelovati sukladno Zakonu o sustavu civilne zaštite. Civilna zaštita je sustav organiziranja sudionika za ostvarivanje zaštite i spašavanja ljudi, životinja, materijalnih i kulturnih dobara i okoliša u velikim nesrećama i katastrofama i otklanjanja posljedica terorizma i ratnih razaranja.

Nositelje mjera koji su odgovorni za provedbu Zakona o sustavu civilne zaštite razvrstavamo u dvije podskupine:

- sudionici sustava civilne zaštite (Vlada Republike Hrvatske, Ministarstvo unutarnjih poslova, tijela državne uprave i druga državna tijela, Oružane snage Republike Hrvatske i policija i jedinice lokalne i područne (regionalne) samouprave).
- Operativne snage sustava civilne zaštite:
 - stožeri civilne zaštite
 - operativne snage vatrogastva
 - operativne snage Hrvatskog Crvenog križa
 - operativne snage Hrvatske gorske službe spašavanja
 - udruge
 - postrojbe i povjerenici civilne zaštite
 - koordinatori na lokaciji
 - pravne osobe u sustavu civilne zaštite.

U nastavku teksta pružit će se prikaz djelovanja nositelja mjera na županijskoj razini, kao i djelovanje operativnih snaga u slučaju prirodne nepogode na području cijele županije.

POTRES

2. Prirodna nepogoda – POTRES

DEFINICIJA POTRESA:

Potres se može opisati kao endogeni proces prouzročen tektonskim pokretima u Zemljinoj unutrašnjosti uz naglo oslobađanje energije koja se u obliku seizmičkih valova širi prema površini Zemlje.

Pojava potresa pripada skupini prirodnih rizika koji se ne mogu predvidjeti, a s određenom se vjerojatnošću mogu dogoditi u bilo kojem trenutku.

Potresom nazivamo vibriranje površinskih slojeva zemljine kore do kojih dolazi radi procesa koji se u njoj događaju. Osnovne su karakteristike potresa iznenadno događanje, a u većini slučajeva nije moguće predvidjeti tu pojavu, a posebice ne njen intenzitet.

Potresi kao prirodne nepogode prouzročene prirodnim događajem vjerojatno su najveći uzrok stradavanja pučanstva i civilizacijskih tekovina.

Prema maksimalnom intenzitetu potresa, područje BPŽ locirano je djelomično u 7. seizmičkoj zoni, a najvećim dijelom u 8. seizmičkoj zoni Medvedev-Sponhauer-Karnik (u daljnjem tekstu MSK-64) ljestvice.

Tablica 2

Red.br.	Grad / mjesto	ϕ (° N)	λ (° E)	Čestine intenziteta (° MSK)			
				V	VI	VII	VIII
1.	Slavonski Brod	45.162	18.024	15	4	2	1
2.	Nova Gradiška	45.259	17.383	9	5	1	0

Izvor podataka: Seizmološka služba – Geofizički zavod PMF-a, Zagreb

ZASTUPLJENOST TIPOVA GRAĐEVINA NA PODRUČJU BPŽ:

Tablica 3: Ljestvica makroseizmičkog intenziteta MCS; Posljedice potresa po seizmičkim zonama za stambene, javne, industrijske i druge objekte korištenjem MCS skale (postotak oštećenosti građevina)

Tipovi građevina		Kvantitativne karakteristike		Klasifikacija oštećenja		Ustrojstvo ljestvice
Tip A	zgrade od neobrađenog kamena, seoske građevine, kuće od nepečene opeke, kuće od nabijene gline	Pojedini, malo, rijetki	10 %	1. stupanj	lagana oštećenja – sitne pukotine u žbuci i otpadanje manjih komada žbuke	Ljudi i njihova okolina
				2. stupanj	umjerena oštećenja – male pukotine u zidovima, otpadanje većih komada žbuke, klizanje krovnog crijeva, pukotine u dimnjacima, otpadanje dijelova dimnjaka	Građevine
Tip B	zgrade od opeke, građevine od krupnih blokova, građevine s drvenom konstrukcijom, građevine iz tesanog prirodnog kamena	Mnogi	20 - 50 %	3. stupanj	teška oštećenja – široke i duboke pukotine u zidovima, rušenje dimnjaka	
				4. stupanj	razorna oštećenja – otvori u zidovima, rušenje dijelova zgrade, razaranje veza među pojedinim dijelovima zgrade, rušenje unutrašnjih zidova i zidova ispune	
Tip C	zgrade s armiranobetonskim i čeličnim skeletom, krupnopanelne zgrade, dobro građene drvene zgrade	Većina	60 %	5. stupanj	potpuno rušenje – potpuno rušenje građevina	






IZVOR: KOMBINIRANI PODACI: SEIZMOLOŠKE SLUŽBE – GEOFIZIČKOG ZAVODA PMF-A I ŽUPANIJE

Tablica 3: % zastupljenosti tipova građevina – objekata (stambeni i drugi objekti)

Broj objekata	Broj stanov.	% Zastupljenost tipova građevina - objekata (stambeni i drugi objekti) i stanovnika koji žive u njima					
		Tip "A"		Tip "B"		Tip "C"	
		stanovnika 12	objektata 14	stanovnika 19	objekata 22	stanovnika 69	objekata 64
52.178	175. 658	21079	7305	33375	11479	121204	33394

IZVOR: KOMBINIRANI PODACI: SEIZMOLOŠKE SLUŽBE – GEOFIZIČKOG ZAVODA PMF-A I ŽUPANIJE

STUPNJEVI OŠTEĆENJA ZA ZIDANE GRAĐEVINE PREMA EMS-98 KLASIFIKACIJI:

Klasifikacija	Slika	Detaljan opis
I		<p>Negatna do blaga oštećenja</p> <ul style="list-style-type: none"> - zanemariva konstruktivna oštećenja - blaga nekonstruktivna oštećenja <p>Vrlo tanke pukotine u posebnim zidovima Otpadanje malih komada štukce Vrlo rijetko otpadanje pojedinačnih odvojenih dijelova zida</p>
II		<p>Umjerena oštećenja</p> <ul style="list-style-type: none"> - blaga konstruktivna oštećenja - umjerena nekonstruktivna oštećenja <p>Pukotine u brojnim zidovima Otpadanje većih komada štukce Djelomično otkazivanje dimnjaka</p>
III		<p>Značajna do teška oštećenja</p> <ul style="list-style-type: none"> - umjerena konstruktivna oštećenja - teška nekonstruktivna oštećenja <p>Velika, razvedena pukotine u većini zidova Otpadanje crijeva Otkazivanje dimnjaka u razini krova Otkazivanje pojedinačnih nekonstruktivnih elemenata (pregradni, zabatni zidovi)</p>
IV		<p>Vrlo teška oštećenja</p> <ul style="list-style-type: none"> - teška konstruktivna oštećenja - vrlo teška nekonstruktivna oštećenja <p>Značajno otkazivanje zidova Djelomično otkazivanje konstrukcija krovova i međukatnih konstrukcija</p>
V		<p>Otkazivanje</p> <ul style="list-style-type: none"> - vrlo teška konstruktivna oštećenja <p>Potpuno ili gotovo potpuno rušenje</p>

UTJECAJ KLIMATSKIH PROMJENA NA PRIRODNU NEPOGODU – POTRES:

Prilagodba klimatskim promjenama bavi se postojećim, ali i očekivanim utjecajima klime. Naglasak je na preveniranju novih i smanjenju postojećih rizika od katastrofa i izvanrednih stanja utjecajem na razinu izloženosti, vrste opasnosti i kroz smanjenje ranjivosti, a u svrhu jačanja otpornosti i održivog razvoja.

Nasuprot tome, smanjenje rizika od katastrofa utemeljeno je na svim postojećim i često kratkotrajnim rizicima (poput potresa). Smanjenje rizika usmjereno je na djelovanje kroz cjelokupni ciklus upravljanja rizicima i većinom kroz ključne sudionike u sektoru humanitarnog djelovanja i sigurnosti.²

² Izvještaj o procijenjenim utjecajima i ranjivosti na klimatske promjene po pojedinim sektorima, Zagreb 2017.

UTJECAJ NA ŽIVOT I ZDRAVLJE LJUDI:

Posljedice na život i zdravlje ljudi se prvenstveno promatraju u odnosu na poginule, ozlijeđene i trajno raseljene stanovnike, a potom i sve stanovnike trenutno zahvaćene posljedicama djelovanja potresa (evakuirani, sklonjeni).

Život i zdravlje ljudi			
Kategorija	Posljedice	Kriterij % osoba JLP(R)S	Ocjena (x)
1	Neznatne	³ 6<0,001	
2	Malene	0,001 – 0,0046	
3	Umjerene	0,0047 – 0,011	
4	Značajne	0,012 – 0,035	
5	Katastrofalne	0,036 ili više	X

IZVOR: PROCJENA RIZIKA OD VELIKIH NESREĆA 2022. GODINA

Posljedice na život i zdravlje ljudi nalaze se u **kategoriji 5 – katastrofalne posljedice.**

GOSPODARSTVO :

Procjena posljedica na gospodarstvo vezala se na direktne (izravne) i indirektne (neizravne) gubitke. Direktne posljedice su također vezane na oštećenja građevina odnosno nesigurnosti u procjeni su vezane za nesigurnosti u procjeni oštećenih zgrada.⁴

Gospodarstvo			
Kategorija	Posljedice	Kriterij – štete u % proračuna JLP(R)S	Ocjena (x)
1	Neznatne	<1%	
2	Malene	1 – 5%	
3	Umjerene	5 – 15%	
4	Značajne	15 – 25%	
5	Katastrofalne	>25%	X

IZVOR: PROCJENA RIZIKA OD VELIKIH NESREĆA 2022. GODINA

Posljedice na gospodarstvo nalaze se u **kategoriji 5 – katastrofalne posljedice.**

³ Uzima se u obzir ako je uslijed posljedica nesreće stradala bar jedna osoba.

⁴ Zakon o ublažavanju i uklanjanju posljedica prirodnih nepogoda, članak 3. (4)

DRUŠTVENA STABILNOST I POLITIKA:

Procjena posljedica na društvenu stabilnost i politiku vezala se na oštećenja zgrada u kojima su smještene ključne institucije i oštećenje kritične infrastrukture. Većina svih građevina koje su izgrađene prije 1964. godine odnosno prije prvih propisa koji značajnije uzimaju u obzir potresno djelovanje značajnije je ugrožena.⁵

Bitno je imati na umu da će svi potresom prekinuti sustavi zahtijevati dugo vremensko razdoblje za ponovnu uspostavu (uništena radna mjesta, izgubljene baze podataka, itd.) te će dodatne posljedice zbog dugotrajne obnove biti velike.

Zbirna ocjena kategorije posljedice velike nesreće				
Kategorija	Oštećena kritična infrastruktura	Štete/gubici na građevinama od javno društvenog značaja	Prestanak rada kritične infrastrukture ili građevina od javno društvenog značaja na rok dulji od 10 dana	Zbirna ocjena (x)
1 Neznatne				
2 Malene			X	
3 Umjerene	X	X		X
4 Značajne				
5 Katastrofalne				

IZVOR: PROCJENA RIZIKA OD VELIKIH NESREĆA 2022. GODINA

Posljedice na društvenu stabilnost i politiku nalaze se u **kategoriji 3 – umjerene posljedice**.

2.1. Potres - određivanje vjerojatnosti događaja

Kategorija	Kvalitativna	Vjerojatnost/frekvencija		Ocjena kategorije vjerojatnosti
		Vjerojatnost	Frekvencija	
1	Iznimno mala	<1%	1 događaj u 100 godina i rjeđe	X
2	Malene	1 – 5%	1 događaj u 20 do 100 godina	
3	Umjerena	5 – 50%	1 događaj u 2 do 20 godina	
4	Velika	51 – 98%	1 događaj u 1 do 2 godina	
5	Iznimno velika	>98%	1 događaj godišnje ili češće	

IZVOR: PROCJENA RIZIKA OD VELIKIH NESREĆA 2022. GODINA

⁵ Nakon razornog potresa u Banjaluci 1969. započelo je protuseizmičko projektiranje armirano-betonskih konstrukcija na našem području i razvija se do danas. Za razliku od armirano-betonskih konstrukcija, po prirodi stvari, klasične zidane konstrukcije nisu otporne na seizmičko djelovanje. Kod raznovrsnih starih zidanih zgrada, uključujući i povijesne spomenike, ne može se računati na protupotresnu otpornost jer se tu radi o tradicionalnom i neinženjerskom građenju te je oštetljivost takvih zgrada na djelovanje potresa velika.

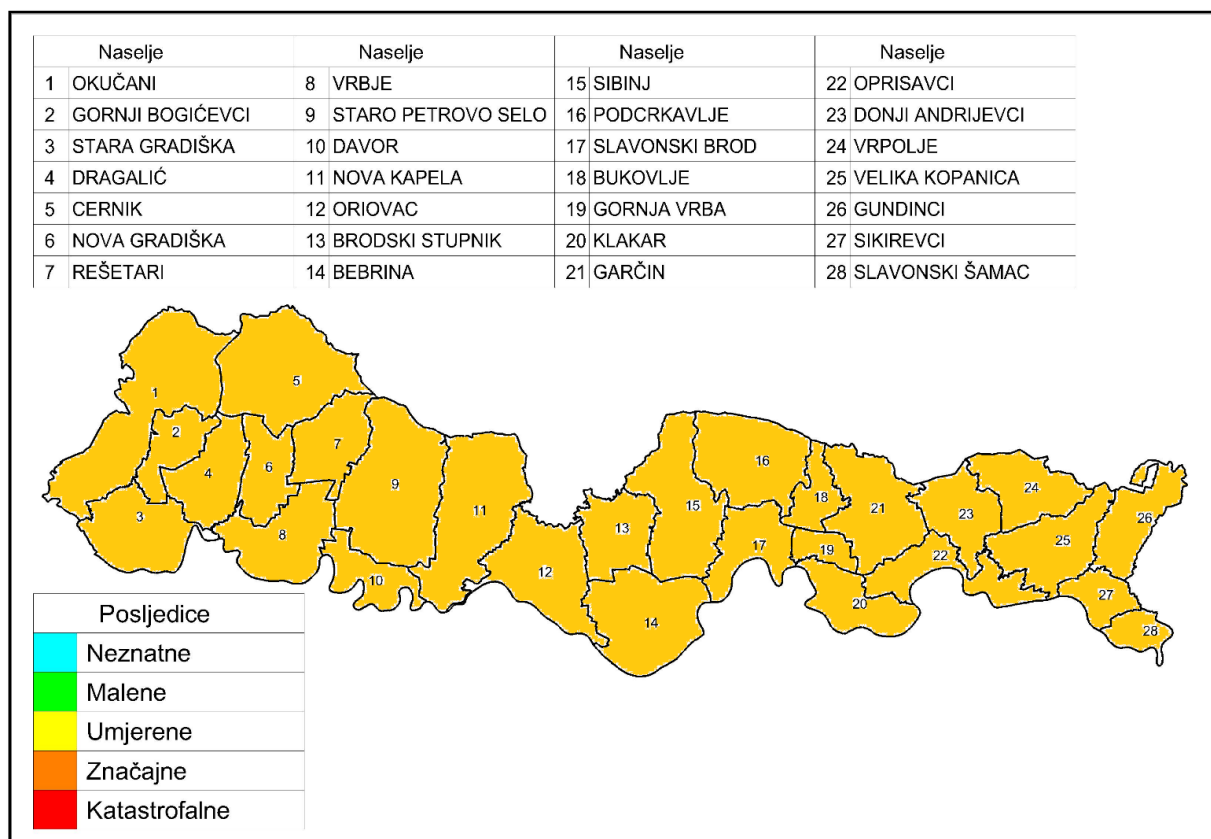
2.2. Potres - zbirna ocjena posljedica

Društvena stabilnost i politika				
Zbirna ocjena kategorije posljedice velike nesreće				
Kategorija	Život i zdravlje ljudi	Gospodarstvo	Društvena stabilnosti politika	Zbirna ocjena (x)
1 Neznatne				
2 Malene				
3 Umjerene			X	
4 Značajne				X
5 Katastrofalne	X	X		

IZVOR: PROCJENA RIZIKA OD VELIKIH NESREĆA 2022. GODINA

Zbirno posljedice potresa ovise o posljedicama sva tri utjecaja na društvene vrijednosti i dobiju se kao srednja vrijednost kategorija život i zdravlje ljudi, gospodarstvo i društvena stabilnost i politika, što određuje **kategoriju 4 – značajne posljedice**.

2.3. Potres – karta prijetnje



IZVOR: PROCJENA RIZIKA OD VELIKIH NESREĆA 2022. GODINA

2.4. Popis mjera i nositelja mjera u slučaju nastajanja prirodne nepogode – POTRES

2.4.1. Proglašenje prirodne nepogode

1. Prirodna nepogoda može se proglasiti ako je vrijednost ukupne izravne štete najmanje 20% vrijednosti izvornih prihoda jedinice lokalne samouprave za prethodnu godinu ili ako je prirod (rod) umanjen najmanje 30% prethodnog trogodišnjeg prosjeka na području jedinice lokalne samouprave ili ako je nepogoda umanjila vrijednost imovine na području jedinice lokalne samouprave najmanje 30%.

Ispunjenje uvjeta utvrđuje općinsko odnosno gradsko povjerenstvo koje potom predlaže županu donijeti odluku o proglašenju prirodne nepogode.

2. Župan donosi odluku o proglašenju prirodne nepogode za jedinice lokalne samouprave na području županije na prijedlog općinskog načelnika odnosno gradonačelnika.

Odluku o proglašenju prirodne nepogode na području županije donosi župan.

Vlada Republike Hrvatske donosi odluku, prema vlastitoj prosudbi za područje više županija ili na cijelom području Republike Hrvatske.

3. Nakon proglašenja prirodne nepogode radi dodjele novčanih sredstava za djelomičnu sanaciju šteta od prirodnih nepogoda nadležna tijela⁶ provode sljedeće radnje:
 - a) prijavu prve procjene štete u Registar šteta,
 - b) prijavu konačne procjene štete u Registar šteta,
 - c) potvrda konačne procjene, određivanje kriterija i načina dodjele sredstava pomoći

2.4.2. Prva procjena štete – prijava oštećenika i unos podataka u Registar šteta

1. U roku od 8 dana od dana donošenja odluke, oštećenici pisanim putem podnose prijavu štete na imovini gradskom ili općinskom povjerenstvu na propisanom obrascu ([prilog 2](#)). Iznimno, zbog objektivnih razloga rok se može produžiti na 12 dana.

Iznimno oštećenik može podnijeti prijavu prve procjene štete i nakon isteka roka od 8 dana od dana donošenja Odluke o proglašenju prirodne nepogode u slučaju postojanja objektivnih razloga na koje nije mogao utjecati, a najkasnije u roku od 12 dana od dana donošenja Odluke o proglašenju prirodne nepogode. Najkasnije u roku od 15 dana od dana donošenja odluke, općinsko/gradsko povjerenstvo unosi sve zaprimljene prve procjene štete u Registar šteta.

⁶ članak 5. Zakona o ublažavanju i uklanjanju posljedica prirodnih nepogoda

2. Nakon isteka roka iz točke 1. općinsko/gradsko povjerenstvo unosi sve zaprimljene prve procjene štete u Registar šteta.
3. Iznimno od roka iz točke 2. u slučaju postojanja objektivnog razloga na koji oštećenik nije mogao utjecati, a zbog kojeg je onemogućen elektronički unos podataka u Registar šteta, rok za unos podataka u Registar šteta može se produljiti za 8 dana, o čemu odlučuje županijsko povjerenstvo na temelju zahtjeva općinskog ili gradskog povjerenstva.
4. Šteta se procjenjuje na području na kojem se dogodila. Šteta se utvrđuje za sljedeće skupine imovine:
 - građevine ([Prilog 2](#), [Prilog 3](#), [Prilog 4](#))
 - opremu ([Prilog 2](#), [Prilog 5](#))
 - zemljišta ([Prilog 2](#))
 - višegodišnje nasade ([Prilog 2](#))
 - šume ([Prilog 2](#))
 - stoku ([Prilog 2](#))
 - ribe ([Prilog 2](#))
 - poljoprivredna proizvodnja – proizvod ([Prilog 2](#))
 - ostala sredstva i dobra ([Prilog 2](#)).
4. Prijava prve procjene štete u Registar šteta sadržava:
 - datum donošenja Odluke o proglašenju prirodne nepogode i njezin broj
 - podatke o vrsti prirodne nepogode
 - podatke o trajanju prirodne nepogode
 - podatke o području zahvaćenom prirodnom nepogodom
 - podatke o vrsti, opisu te vrijednosti oštećene imovine
 - podatke o ukupnom iznosu prijavljene štete
 - podatke i informacije o potrebi žurnog djelovanja i dodjeli pomoći za sanaciju i djelomično uklanjanje posljedica prirodne nepogode te ostale podatke o prijavi štete sukladno Zakonu o ublažavanju i uklanjanju posljedica prirodnih nepogoda.

UTJECAJ PANDEMIJE VIRUSOM COVID-19

Zbog smanjenja kontakta, a u skladu sa tehničkim mogućnostima, prijavitelje štete poticat će se na podnošenje prijave elektroničkim poštom. U navedenu svrhu preporuka je objaviti službeni obrazac i primjerak popunjenog obrasca na službenim web stranicama jedinica lokalne samouprave (primjer: [prilog 2](#) i [prilog 2/1](#)), kao i elektroničku adresu na koju mogu podnijeti prijavu.

Za osobe koje ne mogu podnijeti prijavu elektroničkim putem i dalje će postojati mogućnost prijave štete pisanim putem i osobnom predajom prijave, uz mjere određene odlukama Stožera civilne zaštite i preporukama Hrvatskog zavoda za javno zdravstvo.

Zbog pandemije virusom COVID-19 moguće je donošenje dodatnih mjera od strane nadležnih tijela koje će utjecati na cjelokupni postupak, ali se u ovom trenutku iste ne mogu predvidjeti.

2.4.3. Konačna procjena štete

1. Konačna procjena šteta predstavlja procijenjenu vrijednost štete na imovini oštećenika izraženu u novčanoj vrijednosti. Temelj predstavlja prijava i procjena štete.
2. Konačnu procjenu štete utvrđuje općinsko/gradsko povjerenstvo na temelju izvršenog uvida u nastalu štetu na temelju prijave oštećenika.
3. Tijekom procjene i utvrđivanja konačne procjene štete od prirodnih nepogoda posebno se utvrđuju:
 - stradanja stanovništva
 - opseg štete na imovini
 - opseg štete koja je nastala zbog prekida proizvodnje, prekida rada ili poremećaja u neproizvodnim djelatnostima ili umanjenog prinosa u poljoprivredi, šumarstvu ili ribarstvu
 - iznos troškova za ublažavanje i djelomično uklanjanje izravnih posljedica prirodnih nepogoda
 - opseg osiguranja imovine i života kod osiguravatelja
 - vlastite mogućnosti oštećenika glede uklanjanja posljedica štete.
4. Prijava konačne procjene štete sadržava:
 - odluku o proglašenju prirodne nepogode s obrazloženjem,
 - podatke o dokumentaciji vlasništva imovine i njihovoj vrsti,
 - podatke o vremenu i području nastanka prirodne nepogode,
 - podatke o uzroku i opsegu štete,

- podatke o posljedicama prirodne nepogode za javni i gospodarski život JLP(R)S,
 - ostale statističke i vrijednosne podatke.
5. Općinsko/gradsko povjerenstvo podnosi prijavu konačne procjene štete Županijskom povjerenstvu u roku od 50 dana od dana donošenja Odluke o proglašenju prirodne nepogode.
 6. Tijekom procjene i utvrđivanja konačne procjene štete od prirodnih nepogoda posebno se utvrđuju:
 - stradanja stanovništva
 - opseg štete na imovini
 - opseg štete koja je nastala zbog prekida proizvodnje, prekida rada ili poremećaja u neproizvodnim djelatnostima ili umanjenog prinosa u poljoprivredi, šumarstvu ili ribarstvu
 - iznos troškova za ublažavanje i djelomično uklanjanje izravnih posljedica prirodnih nepogoda
 - opseg osiguranja imovine i života kod osiguravatelja
 - vlastite mogućnosti oštećenika glede uklanjanja posljedica štete.
 7. Županijsko povjerenstvo podnosi prijavljene konačne štete Državnom povjerenstvu i nadležnim ministarstvima u roku od 60 dana od dana donošenja Odluke o proglašenju prirodne nepogode.

2.4.4. Potvrda konačne procjene, određivanje kriterija i načina dodjele sredstava pomoći

1. Potvrdu konačne procjene štete obavljaju nadležna ministarstva. Potvrda predstavlja realnu procjenu vrijednosti imovine na koje je nastala šteta i procijenjenu vrijednost štete na toj imovini.
2. Nakon potvrde, ministarstva dostavljaju prijedlog o načinu dodjele pomoći za djelomičnu sanaciju šteta nastalih Državnom povjerenstvu.
3. Državno povjerenstvo utvrđuje iznos pomoći. Iznos pomoći utvrđuje se na način da se odredi postotak isplate novčanih sredstava u odnosu na iznos konačne potvrde štete na imovini oštećenika.
4. Nakon utvrđivanja iznosa, Državno povjerenstvo podnosi Vladi Republike Hrvatske prijedlog za dodjelu pomoći.
5. Vlada Republike Hrvatske donosi odluku o dodjeli pomoći.

2.4.5. Žurna pomoć

1. Žurna pomoć dodjeljuje se u svrhu djelomične sanacije štete od prirodnih nepogoda u tekućoj kalendarskoj godini jedinicama lokalne i područne (regionalne) samouprave za pokriće troškova sanacije šteta na javnoj infrastrukturi, troškova nabave opreme za saniranje posljedica prirodne nepogode, za pokriće drugih troškova koji su usmjereni saniranju šteta od prirodne nepogode za koje ne postoje dostatni financijski izvori usmjereni na sprječavanje daljnjih šteta koje mogu ugroziti gospodarsko funkcioniranje i štetno djelovati na život i zdravlje stanovništva te onečišćenje prirodnog okoliša, te oštećenjima fizičkim osobama koji nisu poduzetnici, a koji su pretrpjeli štete na imovini, posebice ugroženijim skupinama, starijima i bolesnima i ostalima kojima prijeti ugroza zdravlja i života na području zahvaćenom prirodnim nepogodom.
2. Žurna pomoć dodjeljuje se iz državnog proračuna i proračuna jedinica lokalne i područne (regionalne) samouprave⁷.
3. Žurna pomoć u pravilu se dodjeljuje kao predujam i ne isključuje dodjelu pomoći u postupku koji je uređen Zakonom o ublažavanju i uklanjanju posljedica prirodnih nepogoda.
4. Temeljem prijedlog župana ili gradonačelnik/načelnik za dodjelu žurne pomoći predstavničko tijelo jedinica lokalne i područne (regionalne) samouprave donosi odluku kojom se određuje:
 - vrijednost novčanih sredstava žurne pomoći
 - kriteriji, način raspodjele i namjena korištenja žurne pomoći te
 - drugi uvjeti i postupanja u raspodjeli žurne pomoći.

2.4.6. Nositelji mjera u slučaju nastajanja prirodne nepogode na županijskoj razini

2.4.6.1. Županijsko i stručno povjerenstvo

1. Poslove u vezi s procjenom štete i dodjele sredstava pomoći za ublažavanje i djelomično uklanjanje posljedica prirodnih nepogoda obavljaju povjerenstva.⁸
2. Županijska skupština imenuje povjerenstvo za procjenu štete na razdoblje od četiri godine. Odluka o imenovanju županijskih povjerenstava objavljuje se službenom glasniku jedinice lokalne samouprave.

⁷ ispunjavanjem uvjeta iz članka 36. stavaka 1. i 2. ovoga Zakona.

⁸ Članak 8. Zakona o ublažavanju i uklanjanju posljedica prirodnih nepogoda

3. Županijsko povjerenstva obavlja sljedeće poslove:
 - usklađuje rad gradskih i općinskih povjerenstava
 - provjerava i utvrđuje konačnu procjenu šteta jedinica lokalne i područne (regionalne) samouprave sa svog područja
 - podnosi Državnom povjerenstvu prijedlog s obrazloženjem za odobravanje žurne novčane pomoći za ublažavanje i djelomično uklanjanje posljedica prirodnih nepogoda
 - po potrebi izravno na terenu i području zahvaćenom prirodnom nepogodom obavlja izvid štete na imovini u kojem mogu sudjelovati predstavnici nadležnih ministarstava odnosno pravne osobe, ovisno o vrsti i posljedicama prirodnih nepogoda i nastale štete
 - objedinjuje i prosljeđuje putem Registara štete Državnom povjerenstvu konačne procjene štete te konačno izvješće o utrošku sredstava žurne pomoći i sredstava pomoći za ublažavanje i djelomično uklanjanje posljedica prirodnih nepogoda nastalih u gradovima odnosno općinama na području županije
 - imenuje stručno povjerenstvo na temelju prijedloga općinskog odnosno gradskog povjerenstva
 - donosi plan djelovanja u području prirodnih nepogoda iz svoje nadležnosti
 - obavlja i druge poslove određene odlukom o osnivanju, odnosno poslove koje provodi u suradnji s Državnim povjerenstvom
4. Kada općinsko odnosno gradsko povjerenstvo nije u mogućnosti, zbog nedostatka specifičnih stručnih znanja, procijeniti štetu od prirodnih nepogoda, može zatražiti od županijskog povjerenstva imenovanje stručnog povjerenstva na području u kojem je proglašena prirodna nepogoda.
5. Stručna povjerenstva pružaju stručnu pomoć općini/gradu u roku u kojem su imenovana i surađuju s općinskim/gradskim povjerenstvom i županijskim povjerenstvom grada za koje obavljaju poslove.

2.4.6.2. Operativne snage sustava civilne zaštite

Operativne snage sustava civilne zaštite iz čl. 20 Zakona o sustavu civilne zaštite NN 82/15, 118/18, 31/20) u slučaju nastajanja prirodnih nepogoda postupaju sukladno Planu djelovanju civilne zaštite.

<i>Radnje i postupci</i>	<i>Rukovođenje</i>	<i>Izvršenje/Suradnja</i>
Pozivanje Stožera CZ	župan	Načelnik Stožera CZ
Aktiviranje svih sudionika za zaštitu i spašavanje: <ol style="list-style-type: none"> 1. Pročelnike upravnih odjela i službi 2. Vatrogasne snage 3. Pravne osobe koje se u okviru redovite djelatnosti bave zaštitom i spašavanjem (Dm zdravlja BPŽ, Veterinarske ambulante, ljekarne, HGSS, stanica Slavonski Brod) 4. Pravne osobe od interesa za sustav civilne zaštite 5. Vlasnike smještajnih kapaciteta 6. Udruge od interesa za sustav civilne zaštite 7. Specijalističke postrojbe 8. Pravne osobe za ukop 9. Davatelje materijalno tehničkih sredstava 	župan	načelnik Stožera
Mobilizacija Specijalističkih postrojbi CZ	načelnik Stožera	Županijski centar 112 zapovjednici postrojbi
Prikupljanje informacija o broju potpuno srušenih objekata, stanje školskih objekata, društvenih domova, ugostiteljskih objekata, trgovina. Utvrđuje koje su se aktivnosti odvijale u njima prije potresa i koliko je ljudi boravilo u njima.	načelnik Stožera	Županijski centar 112 Čelnici JLS
Prikupljanje informacija o stanju prohodnosti prometnica	Član Stožera, predstavnik PU	Županijski centar 112, Vlasnici prometne infrastrukture
Prikupljanje informacije o stanju objekata za pružanje zdravstvene zaštite. Objekti zdravstvene zaštite.	član Stožera za zdravstveno zbrinjavanje	Rukovoditelji zdravstvenih ustanova
Organizacija informativnih punktova u svim mjesnim odborima u cilju prikupljanja informacija o nestalim osobama.	član Stožera za zbrinjavanje i evakuaciju	Čelnici JLS
Utvrđivanje prioriteta u raščišćavanju ruševina kao slijedi: <ol style="list-style-type: none"> 1. raščišćavanje objekata gdje boravi više ljudi (škole, društvenih domova, ugostiteljskih objekata, trgovina) 2. osiguranje prohodnosti prometnica 3. pristup kritičnoj infrastrukturi 4. raščišćavanje ruševina obiteljskih kuća. 	načelnik Stožera	zapovjednik Specijalističke postrojbe CZ za traganje i spašavanje u ruševinama,
Raspoređivanje pripadnika Postrojbe CZ prema utvrđenim prioritetima raščišćavanja.	Zapovjednik Postrojbe CZ	Zapovjedništvo Postrojbe i pripadnici
Traženje angažmana Specijalističke postrojbe CZ za traganje i spašavanje u ruševinama od Vlade RH.	župan	Županijski centar 112 načelnik Stožera
Organiziranje prijema specijalističkog tima.	načelnik Stožera	član Stožera za komunalne djelatnosti,
Odvoz građevinskog otpada na lokacije deponiranja.	načelnik Stožera	član Stožera za komunalne djelatnosti

2.5. Procjene osiguranja opreme i drugih sredstava za zaštitu i sprječavanje stradanja imovine, gospodarskih funkcija i stradanja stanovništva

Brodsko-posavska županija usvojila je na sjednici Županijske skupštine održane 11. srpnja 2022. godine Procjenu rizika od velikih nesreća kao polazni dokument i okvir za postizanje spremnosti civilne zaštite.

Temeljem navednog dokumenta kao i kroz druge planske i provedbene dokumente iz područja civilne zaštite i zaštite od požara utvrđuju se i planiraju financijska sredstva za operativne snage civilne zaštite, kao nositelje mjere u slučaju nastajanja prirodne nepogode.

OLUJNI I ORKANSKI VJETAR

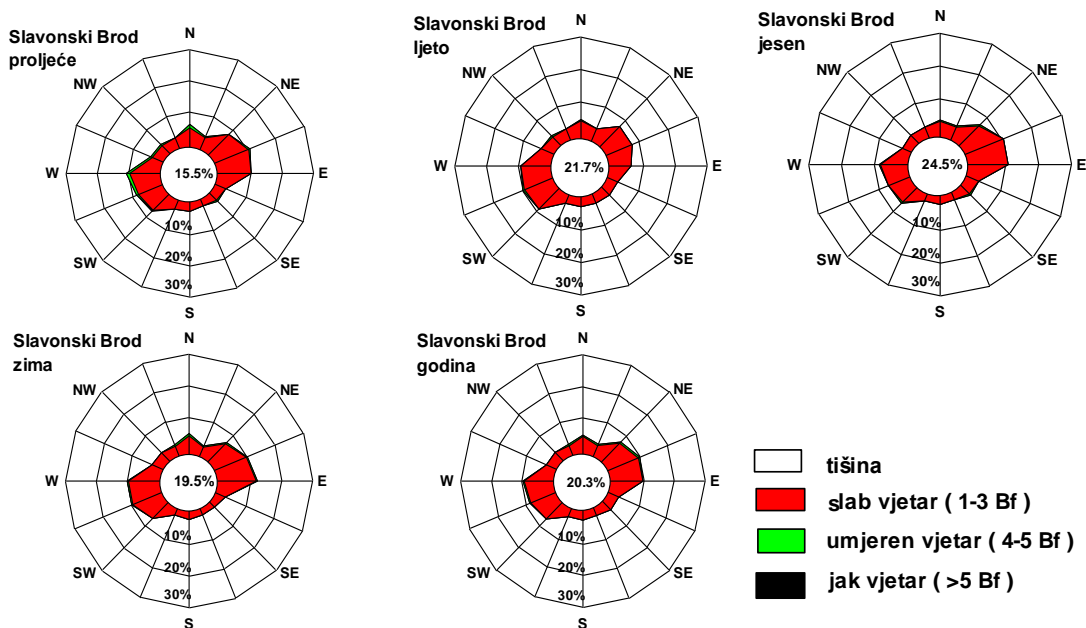
3. Prirodna nepogoda – OLUJNI I ORKANSKI VJETAR**OLUJNI I ORKANSKI VJETAR**

Olujni vjetar, a ponekad i orkanski, udružen s velikom količinom oborine ili čak i tučom, osim što stvara velike štete na imovini, poljoprivrednim i šumarskim dobrima, raznim građevinskim objektima, u prometu te tako nanosi gubitke u gospodarstvu, ugrožava i često puta odnosi ljudske živote. Orkansko nevrijeme se očituje iznimnom snagom vjetra i najčešće uskom širinom djelovanja. Olujni i jaki vjetrovi pogađaju šire područje, ali sa znatno slabijom snagom vjetra. Snagu vjetra ocjenjujemo prema Beaufortovoj ljestvici.

BEAUFORTOVOJ LJESTVICA JAČINE VJETRA

Beauforti (Bf)	Naziv	Razred brzine (m/s)
0	tišina	0.0-0.2
1	lagan povjetarac	0.3-1.5
2	povjetarac	1.6-3.3
3	slab vjetar	3.4-5.4
4	umjeren vjetar	5.5-7.9
5	umjerenno jak vjetar	8.0-10.7
6	jak vjetar	10.8-13.8
7	vrlo jak vjetar	13.9-17.1
8	olujan vjetar	17.2-20.7
9	oluja	20.8-24.4
10	jaka oluja	24.5-28.4
11	orkanski vjetar	28.5-32.6
12	orkan	32.7-36.9

RUŽA VJETROVA ZA BRODSKO-POSAVSKU ŽUPANIJU:



Izvor: Meteorološka podloga DHMZ, 2006.

UTJECAJ KLIMATSKIH PROMJENA NA PRIRODNU NEPOGODU – OLUJNI ORKANSKI VJETAR

Klimatske promjene predstavljaju rastuću prijetnju u 21. stoljeću jer utječu na sve aspekte okoliša, gospodarstva i ugrožavaju održivi razvoj društva. Klimatske promjene utječu na učestalost pojave prirodnih nepogoda. Sve je više dokaza da je Republika Hrvatska pod utjecajem klimatskih promjena. U odnosu na olujne i orkanske vjetrove za područje istočne Hrvatske, prema projekcijama maksimalna brzina vjetra u budućim klimama neće se mijenjati.⁹

UTJECAJ NA ŽIVOT I ZDRAVLJE LJUDI

U slučaju olujnog i orkansnog vjetra moguć je negativan utjecaj na život i zdravlje ljudi:

- ozljede
- evakuacija iz oštećenih objekata.

⁹ Izvor: Strategija prilagodbe klimatskim promjenama u Republici Hrvatskoj za razdoblje od 2040. godine s pogledom na 2070. godinu.

GOSPODARSTVO

Vjetar olujne i orkanske jačine nije karakterističan za područje BPŽ, ali moguće je pojavljivanje u našim krajevima, samo u kratkim i prilično nepravilnim vremenskim intervalima (što mu je glavna karakteristika) što bi nanijelo velike štete svojim rušilačkim djelovanjem na:

- u građevinarstvu rušenjem krovova i slabijih građevina, skela, dizalica, oplata
- u poljoprivredi i šumarstvu (polijeganje žitarica, osipanje zrna iz klasa, prijelomom stabljika, kidanjem cvjetova, otresanje plodova, lom grana i drveća...),¹⁰

DRUŠTVENA STABILNOST I POLITIKA

Nanijelo bi velike štete:

- u elektroprivredi i telekomunikacijama (kidanjem vodova i rušenjem stupova i nosača),
- u prometu (opasnost od prevrtanja vozila i prekida prometa).

Kako do trenutka izrade Procjene rizika od velikih nesreća nisu bili dostupni podatci o prethodno utvrđenim štetama nije bilo moguće ovaj rizik obraditi sukladno propisanoj normi kao prioritetni rizik. Ovu prijetnju je potrebno pratiti, evidentirati nastalu štetu i u postupku revizije Procjene rizika ukoliko podatci budu upućivali na to, istu tretirati kao prioritetni rizik.

3.1. Popis mjera i nositelja mjera u slučaju nastajanja prirodne nepogode – OLUJNI I ORKANSKI VJETAR

3.1.1. Proglašenje prirodne nepogode

1. Prirodna nepogoda može se proglašiti ako je vrijednost ukupne izravne štete najmanje 20% vrijednosti izvornih prihoda jedinice lokalne samouprave za prethodnu godinu ili ako je prirod (rod) umanjen najmanje 30% prethodnog trogodišnjeg prosjeka na području jedinice lokalne samouprave ili ako je nepogoda umanjila vrijednost imovine na području jedinice lokalne samouprave najmanje 30%.

Ispunjenje uvjeta utvrđuje općinsko odnosno gradsko povjerenstvo koje potom predlaže županu donijeti odluku o proglašenju prirodne nepogode.

¹⁰ Zakon o ublažavanju i uklanjanju posljedica prirodnih nepogoda, članak 3. (4).

2. Župan donosi odluku o proglašenju prirodne nepogode za jedinice lokalne samouprave na području županije na prijedlog općinskog načelnika odnosno gradonačelnika.

Odluku o proglašenju prirodne nepogode na području županije donosi župan.

Vlada Republike Hrvatske donosi odluku, prema vlastitoj prosudbi za područje više županija ili na cijelom području Republike Hrvatske.

3. Nakon proglašenja prirodne nepogode radi dodjele novčanih sredstava za djelomičnu sanaciju šteta od prirodnih nepogoda nadležna tijela¹¹ provode sljedeće radnje:
 - a) prijavu prve procjene štete u Registar šteta,
 - b) prijavu konačne procjene štete u Registar šteta,
 - c) potvrda konačne procjene, određivanje kriterija i načina dodjele sredstava pomoći

3.1.2. Prva procjena štete – prijava oštećenika i unos podataka u Registar šteta

1. U roku od 8 dana od dana donošenja odluke, oštećenici pisanim putem podnose prijavu štete na imovini gradskom ili općinskom povjerenstvu na propisanom obrascu ([prilog 2](#)). Iznimno, zbog objektivnih razloga rok se može produžiti na 12 dana.

Iznimno oštećenik može podnijeti prijavu prve procjene štete i nakon isteka roka od 8 dana od dana donošenja Odluke o proglašenju prirodne nepogode u slučaju postojanja objektivnih razloga na koje nije mogao utjecati, a najkasnije u roku od 12 dana od dana donošenja Odluke o proglašenju prirodne nepogode. Najkasnije u roku od 15 dana od dana donošenja odluke, općinsko/gradsko povjerenstvo unosi sve zaprimljene prve procjene štete u Registar šteta.

2. Nakon isteka roka iz točke 1. općinsko/gradsko povjerenstvo unosi sve zaprimljene prve procjene štete u Registar šteta.
3. Iznimno od roka iz točke 2. u slučaju postojanja objektivnog razloga na koji oštećenik nije mogao utjecati, a zbog kojeg je onemogućen elektronički unos podataka u Registar šteta, rok za unos podataka u Registar šteta može se produljiti za 8 dana, o čemu odlučuje županijsko povjerenstvo na temelju zahtjeva općinskog ili gradskog povjerenstva.
4. Šteta se procjenjuje na području na kojem se dogodila. Šteta se utvrđuje za sljedeće skupine imovine:
 - građevine ([Prilog 2](#), [Prilog 3](#), [Prilog 4](#))
 - opremu ([Prilog 2](#), [Prilog 5](#))

¹¹ članak 5. Zakona o ublažavanju i uklanjanju posljedica prirodnih nepogoda

- zemljišta ([Prilog 2](#))
 - višegodišnje nasade ([Prilog 2](#))
 - šume ([Prilog 2](#))
 - stoku ([Prilog 2](#))
 - ribe ([Prilog 2](#))
 - poljoprivredna proizvodnja – proizvod ([Prilog 2](#))
 - ostala sredstva i dobra ([Prilog 2](#)).
4. Prijava prve procjene štete u Registar šteta sadržava:
- datum donošenja Odluke o proglašenju prirodne nepogode i njezin broj
 - podatke o vrsti prirodne nepogode
 - podatke o trajanju prirodne nepogode
 - podatke o području zahvaćenom prirodnom nepogodom
 - podatke o vrsti, opisu te vrijednosti oštećene imovine
 - podatke o ukupnom iznosu prijavljene štete
 - podatke i informacije o potrebi žurnog djelovanja i dodjeli pomoći za sanaciju i djelomično uklanjanje posljedica prirodne nepogode te ostale podatke o prijavi štete sukladno Zakonu o ublažavanju i uklanjanju posljedica prirodnih nepogoda.

UTJECAJ PANDEMIJE VIRUSOM COVID-19

Zbog smanjenja kontakta, a u skladu sa tehničkim mogućnostima, prijavitelje štete poticat će se na podnošenje prijave elektroničkim poštom. U navedenu svrhu preporuka je objaviti službeni obrazac i primjerak popunjenog obrasca na službenim web stranicama jedinica lokalne samouprave (primjer: [prilog 2](#) i [prilog 2/1](#)), kao i elektroničku adresu na koju mogu podnijeti prijavu.

Za osobe koje ne mogu podnijeti prijavu elektroničkim putem i dalje će postojati mogućnost prijave štete pisanim putem i osobnom predajom prijave, uz mjere određene odlukama Stožera civilne zaštite i preporukama Hrvatskog zavoda za javno zdravstvo.

Zbog pandemije virusom COVID-19 moguće je donošenje dodatnih mjera od strane nadležnih tijela koje će utjecati na cjelokupni postupak, ali se u ovom trenutku iste ne mogu predvidjeti.

3.1.3. Konačna procjena štete

1. Konačna procjena šteta predstavlja procijenjenu vrijednost štete na imovini oštećenika izraženu u novčanoj vrijednosti. Temelj predstavlja prijava i procjena štete.
2. Konačnu procjenu štete utvrđuje općinsko/gradsko povjerenstvo na temelju izvršenog uvida u nastalu štetu na temelju prijave oštećenika.
3. Tijekom procjene i utvrđivanja konačne procjene štete od prirodnih nepogoda posebno se utvrđuju:
 - stradanja stanovništva
 - opseg štete na imovini
 - opseg štete koja je nastala zbog prekida proizvodnje, prekida rada ili poremećaja u neproizvodnim djelatnostima ili umanjenog prinosa u poljoprivredi, šumarstvu ili ribarstvu
 - iznos troškova za ublažavanje i djelomično uklanjanje izravnih posljedica prirodnih nepogoda
 - opseg osiguranja imovine i života kod osiguravatelja
 - vlastite mogućnosti oštećenika glede uklanjanja posljedica štete.
4. Prijava konačne procjene štete sadržava:
 - odluku o proglašenju prirodne nepogode s obrazloženjem,
 - podatke o dokumentaciji vlasništva imovine i njihovoj vrsti,
 - podatke o vremenu i području nastanka prirodne nepogode,
 - podatke o uzroku i opsegu štete,
 - podatke o posljedicama prirodne nepogode za javni i gospodarski život JLP(R)S,
 - ostale statističke i vrijednosne podatke.
5. Općinsko/gradsko povjerenstvo podnosi prijavu konačne procjene štete Županijskom povjerenstvu u roku od 50 dana od dana donošenja Odluke o proglašenju prirodne nepogode.
6. Tijekom procjene i utvrđivanja konačne procjene štete od prirodnih nepogoda posebno se utvrđuju:
 - stradanja stanovništva
 - opseg štete na imovini

- opseg štete koja je nastala zbog prekida proizvodnje, prekida rada ili poremećaja u neproizvodnim djelatnostima ili umanjenog prinosa u poljoprivredi, šumarstvu ili ribarstvu
 - iznos troškova za ublažavanje i djelomično uklanjanje izravnih posljedica prirodnih nepogoda
 - opseg osiguranja imovine i života kod osiguravatelja
 - vlastite mogućnosti oštećenika glede uklanjanja posljedica štete.
7. Županijsko povjerenstvo podnosi prijavljene konačne štete Državnom povjerenstvu i nadležnim ministarstvima u roku od 60 dana od dana donošenja Odluke o proglašenju prirodne nepogode.

3.1.4. Potvrda konačne procjene, određivanje kriterija i načina dodjele sredstava pomoći

1. Potvrdu konačne procjene štete obavljaju nadležna ministarstva. Potvrda predstavlja realnu procjenu vrijednosti imovine na koje je nastala šteta i procijenjenu vrijednost štete na toj imovini.
2. Nakon potvrde, ministarstva dostavljaju prijedlog o načinu dodjele pomoći za djelomičnu sanaciju šteta nastalih Državnom povjerenstvu.
3. Državno povjerenstvo utvrđuje iznos pomoći. Iznos pomoći utvrđuje se na način da se odredi postotak isplate novčanih sredstava u odnosu na iznos konačne potvrde štete na imovini oštećenika.
4. Nakon utvrđivanja iznosa, Državno povjerenstvo podnosi Vladi Republike Hrvatske prijedlog za dodjelu pomoći.
5. Vlada Republike Hrvatske donosi odluku o dodjeli pomoći.

3.1.5. Žurna pomoć

1. Žurna pomoć dodjeljuje se u svrhu djelomične sanacije štete od prirodnih nepogoda u tekućoj kalendarskoj godini jedinicama lokalne i područne (regionalne) samouprave za pokriće troškova sanacije šteta na javnoj infrastrukturi, troškova nabave opreme za saniranje posljedica prirodne nepogode, za pokriće drugih troškova koji su usmjereni saniranju šteta od prirodne nepogode za koje ne postoje dostatni financijski izvori usmjereni na sprječavanje daljnjih šteta koje mogu ugroziti gospodarsko funkcioniranje i štetno djelovati na život i zdravlje stanovništva te onečišćenje prirodnog okoliša, te oštećenicima fizičkim osobama koji nisu poduzetnici, a koji su pretrpjeli štete na imovini, posebice ugroženijim skupinama, starijima i bolesnima i ostalima kojima prijete ugroza zdravlja i života na području zahvaćenom prirodnom nepogodom.

2. Žurna pomoć dodjeljuje se iz državnog proračuna i proračuna jedinica lokalne i područne (regionalne) samouprave¹².
3. Žurna pomoć u pravilu se dodjeljuje kao predujam i ne isključuje dodjelu pomoći u postupku koji je uređen Zakonom o ublažavanju i uklanjanju posljedica prirodnih nepogoda.
4. Temeljem prijedlog župana ili gradonačelnik/načelnik za dodjelu žurne pomoći predstavničko tijelo jedinica lokalne i područne (regionalne) samouprave donosi odluku kojom se određuje:
 - vrijednost novčanih sredstava žurne pomoći
 - kriteriji, način raspodjele i namjena korištenja žurne pomoći te
 - drugi uvjeti i postupanja u raspodjeli žurne pomoći.

3.1.6. Nositelji mjera u slučaju nastajanja prirodne nepogode na županijskoj razini

3.1.6.1. Županijsko i stručno povjerenstvo

1. Poslove u vezi s procjenom štete i dodjele sredstava pomoći za ublažavanje i djelomično uklanjanje posljedica prirodnih nepogoda obavljaju povjerenstva.¹³
2. Županijska skupština imenuje povjerenstvo za procjenu štete na razdoblje od četiri godine. Odluka o imenovanju županijskih povjerenstava objavljuje se službenom glasniku jedinice lokalne samouprave.
3. Županijsko povjerenstva obavlja sljedeće poslove:
 - usklađuje rad gradskih i općinskih povjerenstava
 - provjerava i utvrđuje konačnu procjenu šteta jedinica lokalne i područne (regionalne) samouprave sa svog područja
 - podnosi Državnom povjerenstvu prijedlog s obrazloženjem za odobravanje žurne novčane pomoći za ublažavanje i djelomično uklanjanje posljedica prirodnih nepogoda
 - po potrebi izravno na terenu i području zahvaćenom prirodnom nepogodom obavlja izvid štete na imovini u kojem mogu sudjelovati predstavnici nadležnih ministarstava odnosno pravne osobe, ovisno o vrsti i posljedicama prirodnih nepogoda i nastale štete
 - objedinjuje i prosljeđuje putem Registara štete Državnom povjerenstvu konačne procjene štete te konačno izvješće o utrošku sredstava žurne pomoći i sredstava pomoći za ublažavanje i djelomično uklanjanje posljedica prirodnih nepogoda nastalih u gradovima odnosno općinama na području županije

¹² ispunjavanjem uvjeta iz članka 36. stavaka 1. i 2. ovoga Zakona.

¹³ Članak 8. Zakona o ublažavanju i uklanjanju posljedica prirodnih nepogoda

- imenuje stručno povjerenstvo na temelju prijedloga općinskog odnosno gradskog povjerenstva
 - donosi plan djelovanja u području prirodnih nepogoda iz svoje nadležnosti
 - obavlja i druge poslove određene odlukom o osnivanju, odnosno poslove koje provodi u suradnji s Državnim povjerenstvom
4. Kada općinsko odnosno gradsko povjerenstvo nije u mogućnosti, zbog nedostatka specifičnih stručnih znanja, procijeniti štetu od prirodnih nepogoda, može zatražiti od županijskog povjerenstva imenovanje stručnog povjerenstva na području u kojem je proglašena prirodna nepogoda.
5. Stručna povjerenstva pružaju stručnu pomoć općini/gradu u roku u kojem su imenovana i surađuju s općinskim/gradskim povjerenstvom i županijskim povjerenstvom grada za koje obavljaju poslove.

3.1.6.2. Operativne snage sustava civilne zaštite

Operativne snage sustava civilne zaštite iz čl. 20 Zakona o sustavu civilne zaštite NN 82/15, 118/18, 31/20) u slučaju nastajanja prirodnih nepogoda postupaju sukladno Planu djelovanju civilne zaštite.

<i>Radnje i postupci</i>	<i>Rukovođenje</i>	<i>Izvršenje/Suradnja</i>
Pozivanje Stožer civilne zaštite putem ŽC 112 ukoliko je to moguće, ako ne, koristi vlastiti mobilizacijski sustav.	župan	Županijski centar 112
Pozivanje pročelnika županijskih upravnih odjela	župan	načelnik Stožera pročelnici županijski upravnih odjela
Prikupljanje informacije o mogućnosti funkcioniranja kritične infrastrukture (vodoopskrba, elektroopskrba, plinoopskrba, sustav telekomunikacija).	načelnik Stožera	Županijski centar 112 Vlasnici kritične infrastrukture pročelnici županijski upravnih odjela
Prikupljanje informacija o stanju prohodnosti prometnica.	Član Stožera, predstavnik PU	Županijski centar 112, čelnici JLS
Prikupljanje informacija o stanju društvenih i stambenih objekata na prostoru.	načelnik Stožera	Županijski centar 112, čelnici JLS
Prikupljanje informacije o stanju objekata za pružanje zdravstvene zaštite.	Članovi Stožera za zdravstveno zbrinjavanje	Županijski centar 112, Zdravstvene ustanove
Utvrđivanje redoslijeda u smislu stavljanja u potpunu funkciju opskrbu električnom energijom sljedećim prioritetom: <ol style="list-style-type: none"> 1. vodoopskrbni sustav 2. zgrada županijske uprave 3. zdravstvene ustanove 	načelnik Stožera	pročelnici županijski upravnih odjela, svaki iz svoje nadležnosti

<ul style="list-style-type: none"> 4. pekare 5. objekti za pripremu hrane 6. objekti za opskrbu 7. škole i vrtići 8. veterinarske ambulante 9. pošte 10. društveni domovi 11. ostali korisnici 		
Upućivanje zahtijeva za popravak i stavljanje u funkciju sustava za opskrbu el. energijom.	župan	načelnik Stožera
Utvrđivanje redoslijeda u smislu stavljanja u potpunu funkciju vodoopskrbu sljedećim prioritetom: <ul style="list-style-type: none"> 1. zdravstvene ustanove 2. pekare 3. objekti za pripremu hrane 4. objekti za opskrbu 5. škole i vrtići 6. veterinarske ambulante 7. društveni domovi 8. zgrada županijske uprave 9. ostali korisnici 	načelnik Stožera	pročelnici županijski upravnih odjela , svaki iz svoje nadležnosti
Upućivanje zahtijeva za popravak i stavljanje u funkciju sustava za vodoopskrbu.	župan	načelnik Stožera
Utvrđivanje redoslijeda u smislu stavljanja u potpunu funkciju telekomunikacija sljedećim prioritetom: <ul style="list-style-type: none"> 1. zgrada županijske uprave 2. pošte 3. zdravstvene ustanove 4. veterinarske ambulante 5. pekare 6. objekti za pripremu hrane 7. objekti za opskrbu 8. društveni domovi 9. škole i vrtići 10. ostali korisnici 	načelnik Stožera	pročelnici županijski upravnih odjela, svaki iz svoje nadležnosti
Upućivanje zahtijeva za popravak i stavljanje u funkciju sustava telekomunikacija.	župan	načelnik Stožera
Utvrđivanje redoslijeda u smislu privremene sanacije oštećenja sljedećih objekata: <ul style="list-style-type: none"> 1. vodoopskrbni sustav 2. zgrada županijske uprave 3. zdravstvene ustanove 4. pekare 5. objekti za pripremu hrane 6. objekti za opskrbu 7. škole i vrtići 8. veterinarske ambulante 9. pošte 10. društveni domovi 11. ostali korisnici 	župan	pročelnici županijski upravnih odjela, svaki iz svoje nadležnosti
Mobilizacija gotovih snaga za zaštitu i spašavanje	Načelnik Stožera	Gotove snage za zaštitu i spašavanje, prema svom Planu
Sukladno postojećoj situaciji, a zbog ukazane potrebe mobilizacija pravnih osoba od interesa za zaštitu i spašavanje	župan	načelnik Stožera pravne osobe od interesa za sustav civilne zaštite.
Sukladno postojećoj situaciji, a zbog ukazane potrebe mobilizacija Specijalističkih timova CZ .	načelnik Stožera	Zapovjednici postrojbe
Pomoć pripadnika specijalističkih timova CZ u sanaciji štete.	načelnik Stožera	zapovjednici postrojbi Pripadnici timova

Povjerenstva nastavljaju aktivnosti na procjeni štete sukladno Zakonu o ublažavanju i uklanjanju posljedica prirodnih nepogoda, NN 16/19
--

Ukoliko jačina olujnog vremena prouzroči rušenje građevinskih objekata postupa se po dijelu plana <i>Organizacija raščišćavanja ruševina i spašavanje zatrpanih.</i>
--

3.2. Procjene osiguranja opreme i drugih sredstava za zaštitu i sprječavanje stradanja imovine, gospodarskih funkcija i stradanja stanovništva

Brodsko-posavska županija usvojila je na sjednici Županijske skupštine održane 11. srpnja 2022. godine Procjenu rizika od velikih nesreća kao polazni dokument i okvir za postizanje spremnosti civilne zaštite.

Temeljem navednog dokumenta kao i kroz druge planske i provedbene dokumente iz područja civilne zaštite i zaštite od požara utvrđuju se i planiraju financijska sredstva za operativne snage civilne zaštite, kao nositelje mjere u slučaju nastajanja prirodne nepogode.

POŽAR

4. Prirodna nepogoda – POŽAR**POŽAR :**

Ugroženost od požara dolazi do izražaja u ljetnim mjesecima te u sušnim vremenskim periodima u kontinentalnom dijelu zemlje i Slavoniji. Požari raslinja ugrožavaju ljude i imovinu, stvaraju znatne izravne i neizravne štete. Požari raslinja nastaju kao uzročno posljedična veza klimatskih čimbenika i ljudske aktivnosti. Požari živog i mrtvog goriva na otvorenom prostoru na površinama šumskog, poljoprivrednog i ostalog neobrađenog i zapuštenog zemljišta, generiraju velike poremećaje cijelog ekosustava i narušavaju opće korisne funkcije šuma. To rezultira teško nadoknadivim gospodarskim štetama, velikim troškovima obnove te drugim posrednim i neposrednim gubicima. Takvi požari su destabilizator biološke i krajobrazne raznolikosti i kontaminiraju zrak na užem prostoru, ali i uzrokuju dugoročne štete emisijom ugljičnog dioksida.

GODINA	BROJ INTERVENCIJA	POŽARI	TEHNIČKE INTERVENCIJE	POŽAR OTVORENOG PROSTORA
2009	385	123	44	218
2010	239	127	57	55
2011	678	169	71	438
2012	897	169	110	618
2013	362	144	96	122
2014	472	123	289	60
2015	464	134	153	177
2016	403	180	158	65
2017	559	193	168	198
2018	485	141	232	112
2019	617	134	248	235
2020	502	120	245	137
2021 Zaključno s 31.10.2021.	495	122	220	153

UTJECAJ KLIMATSKIH PROMJENA NA PRIRODNU NEPOGODU – POŽAR - :

Klimatske promjene na ovaj će rizik utjecati u kratkoročnom i dugoročnom razdoblju, stoga treba obratiti pažnju na njega i provesti mjere prilagodbe uzimajući u obzir predviđene promjene. Prema projekcijama rizik od šumskih požara u požara biti će veći na području cijele Republike Hrvatske, što će proizvesti veće štete na šumskim ekosustavima, smanjenja

vrijednosti drvnih sortimenata, smanjenje populacije šumskih vrsta i gubitka općekorisnih funkcija šuma. Požari otvorenog tipa imati će utjecaj i na prostorno planiranje i uređenje. ¹⁴
UTJECAJ NA ŽIVOT I ZDRAVLJE LJUDI:
Broj ljudi koje je potrebno evakuirati ovisan je o lokaciji požara te ga je kao takvog nemoguće točno izračunati.
GOSPODARSTVO :
Osim direktne ugroženosti tijekom požara poljoprivrednog, travnatog i šumskog pokrova neće biti značajnijih sekundarnih posljedica i šteta.
DRUŠTVENA STABILNOST I POLITIKA:
Objekti kritične infrastrukture i građevine od javnog društvenog interesa nisu ugrožene.

Kako do trenutka izrade Procjene rizika od velikih nesreća nisu bili dostupni podatci o prethodno utvrđenim štetama nije bilo moguće ovaj rizik obraditi sukladno propisanoj normi kao prioritetni rizik. Ovu prijetnju je potrebno pratiti, evidentirati nastalu štetu i u postupku revizije Procjene rizika ukoliko podatci budu upućivali na to, istu tretirati kao prioritetni rizik.

4.1. Popis mjera i nositelja mjera u slučaju nastajanja prirodne nepogode – POŽAR

4.1.1. Proglašenje prirodne nepogode

1. Prirodna nepogoda može se proglašiti ako je vrijednost ukupne izravne štete najmanje 20% vrijednosti izvornih prihoda jedinice lokalne samouprave za prethodnu godinu ili ako je prirod (rod) umanjen najmanje 30% prethodnog trogodišnjeg prosjeka na području jedinice lokalne samouprave ili ako je nepogoda umanjila vrijednost imovine na području jedinice lokalne samouprave najmanje 30%.

Ispunjenje uvjeta utvrđuje općinsko odnosno gradsko povjerenstvo koje potom predlaže županu donijeti odluku o proglašenju prirodne nepogode.

2. Župan donosi odluku o proglašenju prirodne nepogode za jedinice lokalne samouprave na području županije na prijedlog općinskog načelnika odnosno gradonačelnika.

Odluku o proglašenju prirodne nepogode na području županije donosi župan.

¹⁴ Procjena rizika od katastrofa za Republiku Hrvatsku

Vlada Republike Hrvatske donosi odluku, prema vlastitoj prosudbi za područje više županija ili na cijelom području Republike Hrvatske.

3. Nakon proglašenja prirodne nepogode radi dodjele novčanih sredstava za djelomičnu sanaciju šteta od prirodnih nepogoda nadležna tijela¹⁵ provode sljedeće radnje:
 - a) prijavu prve procjene štete u Registar šteta,
 - b) prijavu konačne procjene štete u Registar šteta,
 - c) potvrda konačne procjene, određivanje kriterija i načina dodjele sredstava pomoći

4.1.2. Prva procjena štete – prijava oštećenika i unos podataka u Registar šteta

1. U roku od 8 dana od dana donošenja odluke, oštećenici pisanim putem podnose prijavu štete na imovini gradskom ili općinskom povjerenstvu na propisanom obrascu ([prilog 2](#)). Iznimno, zbog objektivnih razloga rok se može produžiti na 12 dana.

Iznimno oštećenik može podnijeti prijavu prve procjene štete i nakon isteka roka od 8 dana od dana donošenja Odluke o proglašenju prirodne nepogode u slučaju postojanja objektivnih razloga na koje nije mogao utjecati, a najkasnije u roku od 12 dana od dana donošenja Odluke o proglašenju prirodne nepogode. Najkasnije u roku od 15 dana od dana donošenja odluke, općinsko/gradsko povjerenstvo unosi sve zaprimljene prve procjene štete u Registar šteta.

2. Nakon isteka roka iz točke 1. općinsko/gradsko povjerenstvo unosi sve zaprimljene prve procjene štete u Registar šteta.
3. Iznimno od roka iz točke 2. u slučaju postojanja objektivnog razloga na koji oštećenik nije mogao utjecati, a zbog kojeg je onemogućen elektronički unos podataka u Registar šteta, rok za unos podataka u Registar šteta može se produljiti za 8 dana, o čemu odlučuje županijsko povjerenstvo na temelju zahtjeva općinskog ili gradskog povjerenstva.
4. Šteta se procjenjuje na području na kojem se dogodila. Šteta se utvrđuje za sljedeće skupine imovine:
 - građevine ([Prilog 2](#), [Prilog 3](#), [Prilog 4](#))
 - opremu ([Prilog 2](#), [Prilog 5](#))
 - zemljišta ([Prilog 2](#))
 - višegodišnje nasade ([Prilog 2](#))
 - šume ([Prilog 2](#))

¹⁵ članak 5. Zakona o ublažavanju i uklanjanju posljedica prirodnih nepogoda

- stoku ([Prilog 2](#))
- ribe ([Prilog 2](#))
- poljoprivredna proizvodnja – proizvod ([Prilog 2](#))
- ostala sredstva i dobra ([Prilog 2](#)).

5. Prijava prve procjene štete u Registar šteta sadržava:

- datum donošenja Odluke o proglašenju prirodne nepogode i njezin broj
- podatke o vrsti prirodne nepogode
- podatke o trajanju prirodne nepogode
- podatke o području zahvaćenom prirodnom nepogodom
- podatke o vrsti, opisu te vrijednosti oštećene imovine
- podatke o ukupnom iznosu prijavljene štete
- podatke i informacije o potrebi žurnog djelovanja i dodjeli pomoći za sanaciju i djelomično uklanjanje posljedica prirodne nepogode te ostale podatke o prijavi štete sukladno Zakonu o ublažavanju i uklanjanju posljedica prirodnih nepogoda.

UTJECAJ PANDEMIJE VIRUSOM COVID-19

Zbog smanjenja kontakta, a u skladu sa tehničkim mogućnostima, prijavitelje štete poticat će se na podnošenje prijave elektroničkim poštom. U navedenu svrhu preporuka je objaviti službeni obrazac i primjerak popunjenog obrasca na službenim web stranicama jedinica lokalne samouprave (primjer: [prilog 2](#) i [prilog 2/1](#)), kao i elektroničku adresu na koju mogu podnijeti prijavu.

Za osobe koje ne mogu podnijeti prijavu elektroničkim putem i dalje će postojati mogućnost prijave štete pisanim putem i osobnom predajom prijave, uz mjere određene odlukama Stožera civilne zaštite i preporukama Hrvatskog zavoda za javno zdravstvo.

Zbog pandemije virusom COVID-19 moguće je donošenje dodatnih mjera od strane nadležnih tijela koje će utjecati na cjelokupni postupak, ali se u ovom trenutku iste ne mogu predvidjeti.

4.1.3. Konačna procjena štete

1. Konačna procjena šteta predstavlja procijenjenu vrijednost štete na imovini oštećenika izraženu u novčanoj vrijednosti. Temelj predstavlja prijava i procjena štete.
2. Konačnu procjenu štete utvrđuje općinsko/gradsko povjerenstvo na temelju izvršenog uvida u nastalu štetu na temelju prijave oštećenika.
3. Tijekom procjene i utvrđivanja konačne procjene štete od prirodnih nepogoda posebno se utvrđuju:
 - stradanja stanovništva
 - opseg štete na imovini
 - opseg štete koja je nastala zbog prekida proizvodnje, prekida rada ili poremećaja u neproizvodnim djelatnostima ili umanjenog prinosa u poljoprivredi, šumarstvu ili ribarstvu
 - iznos troškova za ublažavanje i djelomično uklanjanje izravnih posljedica prirodnih nepogoda
 - opseg osiguranja imovine i života kod osiguravatelja
 - vlastite mogućnosti oštećenika glede uklanjanja posljedica štete.
4. Prijava konačne procjene štete sadržava:
 - odluku o proglašenju prirodne nepogode s obrazloženjem,
 - podatke o dokumentaciji vlasništva imovine i njihovoj vrsti,
 - podatke o vremenu i području nastanka prirodne nepogode,
 - podatke o uzroku i opsegu štete,
 - podatke o posljedicama prirodne nepogode za javni i gospodarski život JLP(R)S,
 - ostale statističke i vrijednosne podatke.
5. Općinsko/gradsko povjerenstvo podnosi prijavu konačne procjene štete Županijskom povjerenstvu u roku od 50 dana od dana donošenja Odluke o proglašenju prirodne nepogode.
6. Tijekom procjene i utvrđivanja konačne procjene štete od prirodnih nepogoda posebno se utvrđuju:
 - stradanja stanovništva
 - opseg štete na imovini

- opseg štete koja je nastala zbog prekida proizvodnje, prekida rada ili poremećaja u neproizvodnim djelatnostima ili umanjenog prinosa u poljoprivredi, šumarstvu ili ribarstvu
 - iznos troškova za ublažavanje i djelomično uklanjanje izravnih posljedica prirodnih nepogoda
 - opseg osiguranja imovine i života kod osiguravatelja
 - vlastite mogućnosti oštećenika glede uklanjanja posljedica štete.
7. Županijsko povjerenstvo podnosi prijavljene konačne štete Državnom povjerenstvu i nadležnim ministarstvima u roku od 60 dana od dana donošenja Odluke o proglašenju prirodne nepogode.

4.1.4. Potvrda konačne procjene, određivanje kriterija i načina dodjele sredstava pomoći

1. Potvrdu konačne procjene štete obavljaju nadležna ministarstva. Potvrda predstavlja realnu procjenu vrijednosti imovine na koje je nastala šteta i procijenjenu vrijednost štete na toj imovini.
2. Nakon potvrde, ministarstva dostavljaju prijedlog o načinu dodjele pomoći za djelomičnu sanaciju šteta nastalih Državnom povjerenstvu.
3. Državno povjerenstvo utvrđuje iznos pomoći. Iznos pomoći utvrđuje se na način da se odredi postotak isplate novčanih sredstava u odnosu na iznos konačne potvrde štete na imovini oštećenika.
4. Nakon utvrđivanja iznosa, Državno povjerenstvo podnosi Vladi Republike Hrvatske prijedlog za dodjelu pomoći.
5. Vlada Republike Hrvatske donosi odluku o dodjeli pomoći.

4.1.5. Žurna pomoć

1. Žurna pomoć dodjeljuje se u svrhu djelomične sanacije štete od prirodnih nepogoda u tekućoj kalendarskoj godini jedinicama lokalne i područne (regionalne) samouprave za pokriće troškova sanacije šteta na javnoj infrastrukturi, troškova nabave opreme za saniranje posljedica prirodne nepogode, za pokriće drugih troškova koji su usmjereni saniranju šteta od prirodne nepogode za koje ne postoje dostatni financijski izvori usmjereni na sprječavanje daljnjih šteta koje mogu ugroziti gospodarsko funkcioniranje i štetno djelovati na život i zdravlje stanovništva te onečišćenje prirodnog okoliša, te oštećenima fizičkim osobama koji nisu poduzetnici, a koji su pretrpjeli štete na imovini, posebice ugroženijim skupinama, starijima i bolesnima i ostalima kojima prijete ugroza zdravlja i života na području zahvaćenom prirodnom nepogodom.

2. Žurna pomoć dodjeljuje se iz državnog proračuna i proračuna jedinica lokalne i područne (regionalne) samouprave¹⁶.
3. Žurna pomoć u pravilu se dodjeljuje kao predujam i ne isključuje dodjelu pomoći u postupku koji je uređen Zakonom o ublažavanju i uklanjanju posljedica prirodnih nepogoda.
4. Temeljem prijedlog župana ili gradonačelnik/načelnik za dodjelu žurne pomoći predstavničko tijelo jedinica lokalne i područne (regionalne) samouprave donosi odluku kojom se određuje:
 - vrijednost novčanih sredstava žurne pomoći
 - kriteriji, način raspodjele i namjena korištenja žurne pomoći te
 - drugi uvjeti i postupanja u raspodjeli žurne pomoći.

4.1.6. Nositelji mjera u slučaju nastajanja prirodne nepogode na županijskoj razini

4.1.6.1. Županijsko i stručno povjerenstvo

1. Poslove u vezi s procjenom štete i dodjele sredstava pomoći za ublažavanje i djelomično uklanjanje posljedica prirodnih nepogoda obavljaju povjerenstva.¹⁷
2. Županijska skupština imenuje povjerenstvo za procjenu štete na razdoblje od četiri godine. Odluka o imenovanju županijskih povjerenstava objavljuje se službenom glasniku jedinice lokalne samouprave.
3. Županijsko povjerenstva obavlja sljedeće poslove:
 - usklađuje rad gradskih i općinskih povjerenstava
 - provjerava i utvrđuje konačnu procjenu šteta jedinica lokalne i područne (regionalne) samouprave sa svog područja
 - podnosi Državnom povjerenstvu prijedlog s obrazloženjem za odobravanje žurne novčane pomoći za ublažavanje i djelomično uklanjanje posljedica prirodnih nepogoda
 - po potrebi izravno na terenu i području zahvaćenom prirodnom nepogodom obavlja izvid štete na imovini u kojem mogu sudjelovati predstavnici nadležnih ministarstava odnosno pravne osobe, ovisno o vrsti i posljedicama prirodnih nepogoda i nastale štete
 - objedinjuje i prosljeđuje putem Registara štete Državnom povjerenstvu konačne procjene štete te konačno izvješće o utrošku sredstava žurne pomoći i sredstava pomoći za ublažavanje i djelomično uklanjanje posljedica prirodnih nepogoda nastalih u gradovima odnosno općinama na području županije

¹⁶ ispunjavanjem uvjeta iz članka 36. stavaka 1. i 2. ovoga Zakona.

¹⁷ Članak 8. Zakona o ublažavanju i uklanjanju posljedica prirodnih nepogoda

- imenuje stručno povjerenstvo na temelju prijedloga općinskog odnosno gradskog povjerenstva
 - donosi plan djelovanja u području prirodnih nepogoda iz svoje nadležnosti
 - obavlja i druge poslove određene odlukom o osnivanju, odnosno poslove koje provodi u suradnji s Državnim povjerenstvom
4. Kada općinsko odnosno gradsko povjerenstvo nije u mogućnosti, zbog nedostatka specifičnih stručnih znanja, procijeniti štetu od prirodnih nepogoda, može zatražiti od županijskog povjerenstva imenovanje stručnog povjerenstva na području u kojem je proglašena prirodna nepogoda.
5. Stručna povjerenstva pružaju stručnu pomoć općini/gradu u roku u kojem su imenovana i surađuju s općinskim/gradskim povjerenstvom i županijskim povjerenstvom grada za koje obavljaju poslove.

4.1.6.2. Operativne snage sustava civilne zaštite

Operativne snage sustava civilne zaštite iz čl. 20 Zakona o sustavu civilne zaštite NN 82/15, 118/18, 31/20) u slučaju nastajanja prirodnih nepogoda postupaju sukladno Planu djelovanju civilne zaštite i Planom zaštite od požara.

4.2. Procjene osiguranja opreme i drugih sredstava za zaštitu i sprječavanje stradanja imovine, gospodarskih funkcija i stradanja stanovništva

Potrebna sredstva i oprema za nositelje mjere koji djeluju u slučaju nastanka prirodne nepogode - požara (Operativne snage civilne zaštite) definiraju se kroz planske dokumente zaštite od požara. Sam rad Vatrogasne zajednice Brodsko-posavske županije financira se iz različitih izvora, ali najvećim dijelom iz proračuna Brodsko-posavske županije. Za rad iste planiraju se sredstva u proračunu, koja se isplaćuju predviđenom dinamikom odnosno kroz redovne mjesečne dvanaestine.

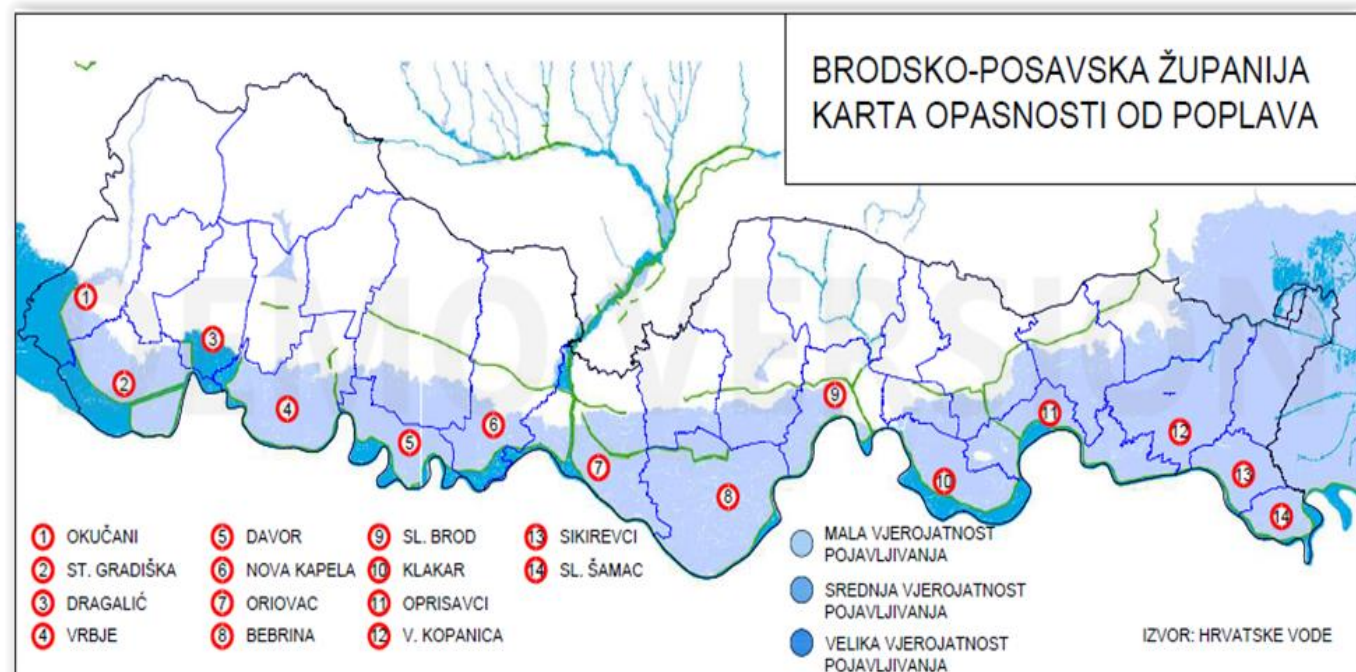
POPLAVA

5. Prirodna nepogoda – POPLAVA –

POPLAVA:

Poplave su prirodni fenomeni čije se pojave ne mogu izbjeći, ali se poduzimanjem različitih preventivnih građevinskih i ne građevinskih mjera rizici od poplavlivanja mogu smanjiti na prihvatljivu razinu. One su među opasnijim prirodnim nepogodama i na mnogim mjestima mogu uzrokovati gubitke ljudskih života, velike materijalne štete, devastiranje kulturnih dobara i ekološke štete.

KARTA OPASNOSTI OD POPLAVE, VJEROJATNOSTI PLAVLJENJA:



Izvor: Hrvatske vode, Karta opasnosti od poplave

Dionica obrane broj	VODOTOK Obala Naziv dionice Stacionaža Dužina Ukupna dužina	OBJEKTI NA KOJIMA SE PROVODE MJERE	
		Nasipi Naziv nasipa Naziv dionice Stacionaža po vodotoku Stacionaža po nasipu Ukupna dužina nasipa	OBRANE OD POPLAVA Slaba mjesta u obrambenom sustavu
1	2	3	4
D.2. 1.	rijeka Sava, l.o.; Babina Greda - Novi Grad; rkm 305+600 - 330+000 (24,400 km)	Lijevi savski nasip Biđ - bosutskog polja; <i>rkm 305+600 - 330+000</i> km 67+720 - 86+620 (18,900 km)	Posebnu pozornost potrebno je obratiti na nasip u km 74+100 do 74+300 u dužini 200 m, gdje zbog pjeskovitog terena pri dugotrajnom visokom vodostaju dolazi do procjeđivanja kroz nožicu nasipa i temeljno tlo. Slabo mjesto nasipa je rampa na šljunčari (bivši skelski prijelaz) u stacionaži 76+098 te niz prijelaznih rampi nižih od okolnog nasipa. Na većem dijelu je već izvedena berma sa servisnim putem na zaobalnom dijelu nasipa u okviru modernizacije l.o. savskog nasipa (sve bi trebalo biti završeno do 31.8.2023.) Projektom modernizacije lijevoobalnih savskih nasipa (2014-2023) velikim dijelom dionice je izvedeno zaobalno ojačanje nasipa s pristupnim putem kojime se znatno smanjuje rizik procjeđivanja nasipa te omogućuje pravodoban pristup prilikom provedbe mjera obrane od poplava
D.2. 2.	rijeka Sava, l.o.; Novi Grad - Ušće ZLK Biđ polja; rkm 330+000 - 345+200 (15,200 km)	Lijevi savski nasip Biđ - bosutskog polja; <i>rkm 330+000 - 345+200</i> km 86+620 - 103+350 (16,730 km)	Slaba mjesta su putni prijelazi (rampe) preko nasipa gdje je prijelaz niži od krune nasipa za cca 80 cm. To su prijelazi u km 99+6580, 100+770 i 102+170 u naselju Oprisavci. Za vrijeme nadiranja velikih voda potrebno ih je zatvoriti zečjim nasipom. Projektom modernizacije lijevoobalnih savskih nasipa (2014-2023) velikim dijelom dionice je izvedeno zaobalno ojačanje nasipa s pristupnim putem kojime se znatno smanjuje rizik procjeđivanja nasipa te omogućuje pravodoban pristup prilikom provedbe mjera obrane od poplava. U fazi ishođenja dozvola za izvedbu berme sa servisnim putem u zaobalju savskog nasipa (rok završetka radova 31.8.2023)
D.2. 3.	rijeka Sava, l.o.; Ušće ZLK Biđ polja - ušće Glogove (Ruščica); rkm 345+200 - 369+000 (23,800 km)	Lijevi savski nasip od spoja s nasipom ZLK Biđ polja do Ruščice; <i>rkm 345+200 - 369+000</i> km 5+220 - 23+000 (17,780 km)	Od stacionaže 12+700 dalje uzvodno do kraja dionice 23+000 prisutan je stari nasip koji je građen 60-ih godina i predstavlja potencijalno mjesto procjeđivanja, budući su na istoj dionici prisutne lisičje rupe (Donja Bebrina - Klakar). Na kraju dionice problematična je sama ustava na kanalu "Glogova" gdje je za evakuaciju voda iz zaobalja predviđena buduća manja crpna stanica. Rovovi i oštećenja trupa nasipa su sanirani ali i nadalje predstavljaju potencijalnu opasnost. Mjesta prijelaznih rampi su uglavnom niža od okolnog nasipa te predstavljaju kritična mjesta koja treba zatvoriti u slučaju nailaska velikih voda. Projektom modernizacije lijevoobalnih savskih nasipa (2014-2023) velikim dijelom dionice je izvedeno zaobalno ojačanje nasipa s pristupnim putem kojime se znatno smanjuje rizik procjeđivanja nasipa te omogućuje pravodoban pristup prilikom provedbe mjera obrane. Na cijeloj dionici je izvedena zaobalna berma sa servisnim putem
D.2. 4.	rijeka Sava, l.o.; ušće Glogove (Ruščica) - silos; rkm 369+000 - 370+680 (1,680 km)	Savska visoka obala; <i>rkm 369+000 - 370+680</i> km 23+000 - 24+410 (1,410 km)	Potrebna izgradnja visoke obale nasipa od ustave Glogova u Ruščici, u kmn 23+100, uzvodno do visoke obale cca 500 m. Trenutno je u fazi izrada glavnog i izvedbenog projekta za novu ustavu i CS Glogova i izgradnju lijevoobalnog savskog nasipa od km 23+000 do 23+750. Predviđena izgradnja je u 2023 godini
D.2. 5.	rijeka Sava, l.o.; silos - ušće Istočnog lateralnog kanala Jelas polja; rkm 370+680 - 371+450 (0,770 km)	Lijevi savski nasip od visoke obale do spoja s lijevim nasipom Istočnog lateralnog kanala; <i>rkm 370+680 - 371+450</i> km 24+580 - 25+390 (0,810 km)	Slabo mjesto u obrambenom sustavu čini ispušni kanalizacionog sustava s područja industrijske zone.

Plan djelovanja u području prirodnih nepogoda

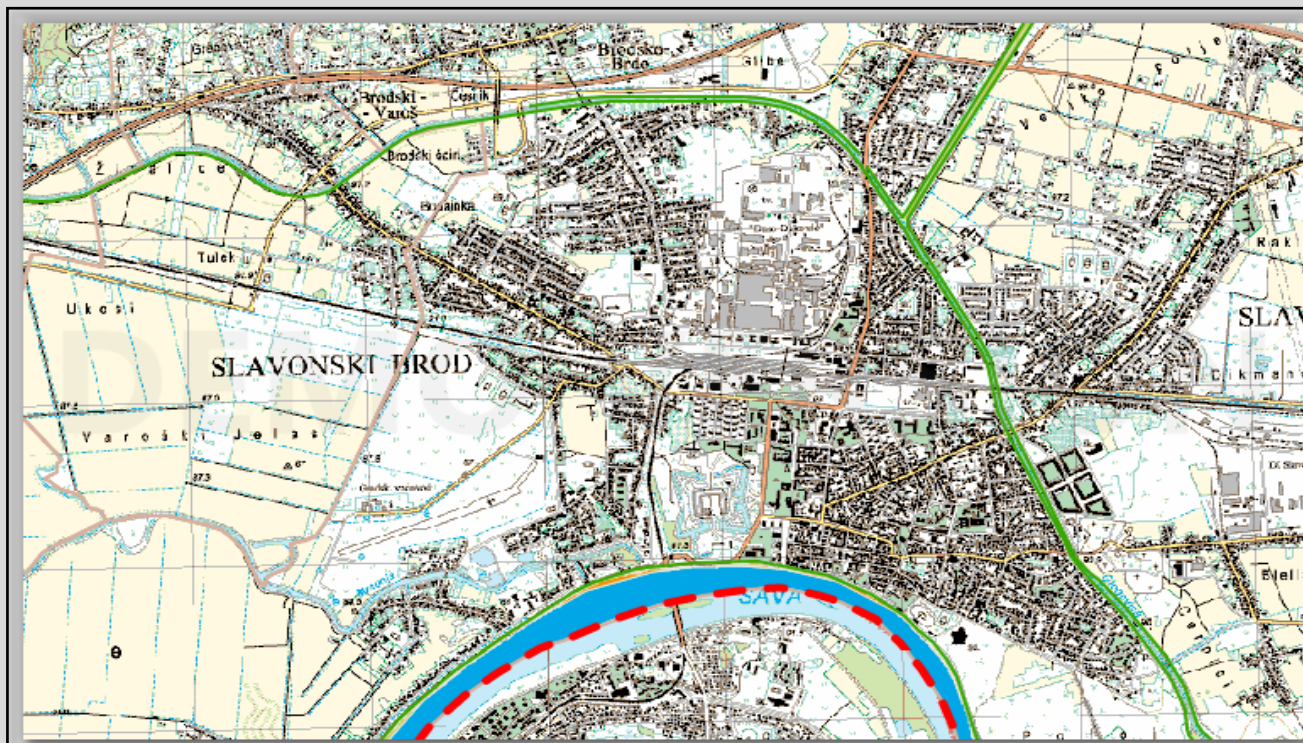
D.2. 6.	rijeka Sava, l.o.; Ušće Istočnog lateralnog kanala Jelas polja - C.S. Migalovci; rkm 371+450 - 386+000 (14,550 km)	Lijevi savski nasip Jelas polja od spoja s nasipom ILK JP do CS Migalovci; <i>rkm 371+450 - 386+000</i> km 1+580 - 14+180 (12,600 km)	Kod dugotrajnih visokih vodostaja može doći do procjeđivanja kroz trup nasipa i kvašenja nasipa na dionici kmN 6+700 – 10+000; uzvodno CS Mrsunja, do višećeg mosta, potrebno je ojačanje nasipa. Na dionici od 1+500 do 2+900 potrebno je izvesti procjedni kanal za odvodnju zaobalnih voda te izbušiti propust za ispuštanje istih u rijeku Savu, s ugradnjom žabljeg poklopca. Potrebna je sanacija klizišta zaobalnog pokosa savskog obrambenog nasipa u km 1+700 do km 1+800, kod uređaja za pročišćavanje otpadnih voda grada Slavonskog Broda. Slaba mjesta čine i propust zaobalnih voda iz Tvrdave Sl. Brod u km 5+950 te ustave na CS Mrsunja i Migalovci (km 6+366 i 14+000) Na dionici kod uređaja za pročišćavanje Sl Brod se planira izvedba berme sa servisnim putem u toku 2022/23 godine. Modernizacija l.o. savskog nasipa u Sl Brodu-zapad je pri kraju radova.
D.2. 7.	rijeka Sava, l.o.; C.S. Migalovci - rampa Dubočac; rkm 386+000 - 396+760 (10,760 km)	Lijevi savski nasip Jelas polja od C.S. Migalovci do rampe Dubočac; <i>rkm 386+000 - 396+760</i> km 14+180 - 24+290 (10,110 km)	Slaba mjesta dionice mogu se smatrati ona na kojima nasipi nemaju nadvišenje od 1,2 m na 100 g.V.V. Za navedene niže dijelove nasipa (od km 14+180 do 15+000) u vrijeme obrane od poplave potrebna je izgradnja nadvišenja materijalom za obranu od poplave. Preko nasipa je izgrađen niz prijelaznih rampi, koje su niže od okolnih nasipa i takva mjesta treba zatvoriti u slučaju obrane od poplave i nailaska velikih voda.
D.2. 8.	rijeka Sava, l.o.; rampa Dubočac - ušće Orljave u Savu; rkm 396+760 - 410+374 (13,614km)	Lijevi savski nasip Jelas polja od rampe Dubočac do ušća Orljave u Savu; <i>rkm 396+760 - 410+374</i> km 24+290 - 37+735 (13,445 km)	Preko nasipa je izgrađen niz prijelaznih rampi, koje su niže od okolnih nasipa. Takva mjesta treba, u slučaju obrane od poplave i nailaska velikih voda, zatvoriti. Pozornost treba obratiti na procjedni kanal u zoni i nizvodno od C.S. Grlić i na pojave cijelog niza izvora, gdje voda istjecanjem iznosi i materijal temeljnog tla nožice nasipa (sitni i srednji, crveni i sivi pijesak). Takve izvore je potrebno odmah sanirati, izvedbom negativnih bunara. Posebnu pozornost potrebno je obratiti na dno crpnog kanala CS Grlić, gdje je kod visokih vodostaja moguće intenzivno iznošenje materijala iz rasteretnih zdenaca i rešetki između betonskih ploča dna. Izvedena je zaobalna berma sa servisnim putem kojom će se osigurati veća razina od prodora nasipa, te odgovarajući pristup nasipu u cilju provedbe obrane od poplava
D.2. 9.	Zapadni lateralni kanal Biđ polja, l.o.; ušće u Savu - autocesta; kkm 0+000 - 6+320 (6,320 km)	Lijevi nasip Zapadnog lateralnog kanala Biđ polja od spoja sa savskim nasipom do autoceste; <i>kkm 0+000 - 6+320</i> km 0+000 - 5+090 (5,090 km)	Posebnu pozornost treba obratiti na most između naselja Oprisavci i naselja Poljanci u km 0+350, jer je tamo moguća pojava gomilanja nanosa na upornjacima mosta te je nanos potrebno na vrijeme odstraniti, kako ne bi smanjivao protočni profil ispod mosta. Kritična lokacija je brana za zahvat vode za Gajnu. U tijeku je priprema za izvođenja zaobalne berme sa servisnim putem do autoceste (rok do kolovoza 2023.)
D.2. 10.	Zapadni lateralni kanal Biđ polja, d.o.; ušće lateralnog kanala Krak - ušće u Savu; kkm 0+000 - 6+320 (6,320 km)	Desni nasip Zapadnog lateralnog kanala Biđ polja od spoja s desnim nasipom lateralnog kanala Krak do spoja sa savskim nasipom; <i>kkm 0+000 - 6+320</i> km 0+000 - 5+220 (5,220 km)	Posebnu pozornost također je potrebno obratiti na most između Poljanaca i Oprisavaca, gdje je moguća pojava gomilanja nanosa oko upornjaka mosta te je nanos potrebno na vrijeme odstraniti, kako ne bi smanjivao protočni profil ispod mosta. Kritične lokacije su i sifonski prolaz kanala Biđ te brana za zahvat vode za Gajnu. zvedena je zaobalna berma sa servisnim putem do autoceste kojom će se osigurati veća razina od prodora nasipa, te odgovarajući pristup nasipu u cilju provedbe obrane od poplava.
D.2. 11.	Zapadni lateralni kanal Biđ polja, l.o.; autocesta – presjecište s Breznicom; kkm 6+320 - 24+250 (17,93 km)	Lijevi nasip Zapadnog lateralnog kanala Biđ polja od autoceste do presjecišta s Breznicom; <i>kkm 6+320 - 24+250</i> km 5+090 - 23+050 (17,96 km)	Slaba mjesta su mostovi, jer su na tim dijelovima prijelazi u nivou s terenom, odnosno nema obrambenog nasipa. Također, na tim je mjestima potrebno obratiti pozornost na gomilanje nanosa na upornjacima te je nanos potrebno na vrijeme odstraniti, kako ne bi smanjivao protočni profil ispod mosta. Isto tako, potrebno je obratiti pozornost i na čepove u funkciji zaobalne odvodnje u km 13+000 otvora 60 cm te u km 21+200 i 21+600 otvora 110 cm.
D.2. 12.	lateralni kanal Krak, d.o.; kkm 0+000 - 10+675 (10,675 km)	Desni nasip lateralnog kanala Krak do AC Zagreb-Lipovac; <i>kkm 0+000 - 10+675</i> km 0+000 - 6+980 (6,980 km)	Slaba mjesta u obrani od poplave i prodora vode iz kanala su mjesta na kojima su izgrađeni mostovi, zbog denivelacije nasipa, koja na tim mjestima treba zatvarati vrećama punjenim pijeskom. Potrebno je izvesti obrambeni nasip i zid na lijevoj obali kanala radi zaštite područja.

D.2. 13.	rijeka Biđ, I.o. i d.o.; granica branjenog područja – sifon ispod ZLK BP rkm 11+252 – 48+511 (37,259 km)		Vodotok nema izgrađene obrambene nasipe te se kod vodostaja +460 voda počinje izlijevati na okolne poljoprivredne površine. Kritična mjesta predstavljaju izgrađeni mostovi preko vodotoka, na kojima je moguća pojava nakupljanja nanosa.
D.2. 14.	Istočni lateralni kanal Jelas polja, I.o.; Ušće u Savu - cesta Gornja Vrba - Sl. Brod; kkm 0+000 - 1+800 (1,800 km)	Lijevi nasip Istočnog lateralnog kanala Jelas polja od spoja sa savskim nasipom do ceste Gornja Vrba - Sl. Brod; <i>kkm 0+000 - 1+800</i> km 0+000 - 1+580 (1,580 km)	Potencijalno slaba mjesta dionice čine mostovi na vodotoku. Na tim mjestima treba pozornost obratiti na skupljanje naplavina, koje mogu smanjiti proticajni profil. Potrebna je izgradnja obrambenog nasipa na lijevoj obali ILK, nizvodno od mosta u Strossmaerovoj ulici, u dužini od 400 m.
D.2. 15.	Istočni lateralni kanal Jelas polja, I.o.; željeznička pruga - ušće Glogovice; kkm 1+800 - 4+020 (2,220 km)	Lijevi nasip Istočnog lateralnog kanala Jelas polja od ž. pruge do ušća Glogovice; <i>kkm 1+800 - 4+020</i> km 1+580 - 3+820 (2,240 km)	Potencijalno slaba mjesta dionice čine mostovi na vodotoku. Na tim mjestima treba pozornost obratiti na skupljanje naplavina, koje mogu smanjiti proticajni profil.
D.2. 16.	Glogovica, I.o.; Ušće - autocesta; pkm 0+000 - 1+660 (1,660 km)	lijevi nasip Glogovice od ušća do autoceste; <i>pkm 0+000 - 1+660</i> km 0+000 - 1+650 (1,650 km)	Slaba mjesta dionice čine mostovi na vodotoku, u stacionaži 1+120 i 1+660. Moguća su zagušenja mostovskih otvora šibljem i naplavinom. Potrebna je izgradnja retencije na uzvodnom dijelu sliva. Ugovoreni su radovi za retenciju Glogovica za 2022 godinu – rok izvođena je 36 mjeseci
D.2. 17.	Glogovica, d.o.; Ušće - autocesta; pkm 0+000 - 1+660 (1,660 km)	desni nasip Glogovice od ušća do autoceste; <i>pkm 0+000 - 1+660</i> km 0+000 - 1+600 (1,600 km)	Slaba mjesta dionice čine mostovi na vodotoku, u stacionaži 1+120 i 1+660. Moguća su zagušenja mostovskih otvora šibljem i naplavinom. Potrebna je izgradnja retencije na uzvodnom dijelu sliva. Ugovoreni su radovi za retenciju Glogovica za 2022 godinu – rok izvođena je 36 mjeseci.
D.2. 18.	Istočni lateralni kanal Jelas polja, I.o.; ušće Glogovice - most Podvinje - Sl. Brod; kkm 4+020 - 4+440 (0,380 km)	Lijevi nasip Istočnog lateralnog kanala Jelas polja od ušća Glogovice do mosta u ulici sv. Ante; <i>kkm 4+020 - 4+440</i> km 3+880 - 4+240 (0,360 km)	Slaba mjesta dionice čine mostovi, gdje je moguće nakupljanje naplavina te zagušenje protočnog profila. Na tim mjestima izvedena je denivelacija nasipa, a na tim mjestima denivelacije treba zatvarati vrećama punjenim pijeskom.
D.2. 19.	Istočni lateralni kanal Jelas polja, d.o.; cesta Gornja Vrba - Sl. Brod - ušće u Savu; kkm 0+000 - 1+800 (1,800 km)	Desni nasip Istočnog lateralnog kanala Jelas polja od ceste Gornja Vrba - Sl. Brod do spoja sa savskim nasipom; <i>kkm 0+000 - 1+800</i> km 0+000 - 1+580 (1,580 km)	Potencijalno slaba mjesta dionice čine mostovi na vodotoku. Na tim mjestima treba pozornost obratiti na skupljanje naplavina, koje mogu smanjiti proticajni profil.
D.2. 20.	Istočni lateralni kanal Jelas polja, d.o.; cesta Gornja Vrba - Sl. Brod - željeznička pruga kod Brodskog Stupnika; kkm 1+800 - 20+330 (18,530 km)	Desni nasip Istočnog lateralnog kanala Jelas polja od ceste Gornja Vrba - Sl. Brod do želj. pruge kod Brodskog Stupnika; <i>kkm 1+800 - 20+330</i> km 1+580 - 20+110 (18,530 km)	Slaba mjesta dionice čine mostovi, i tamo je moguće nakupljanje naplavina te zagušenje protočnog profila. Na tim mjestima je izvedena denivelacija nasipa, a na mjestima denivelacije treba zatvarati vrećama napunjenim pijeskom.

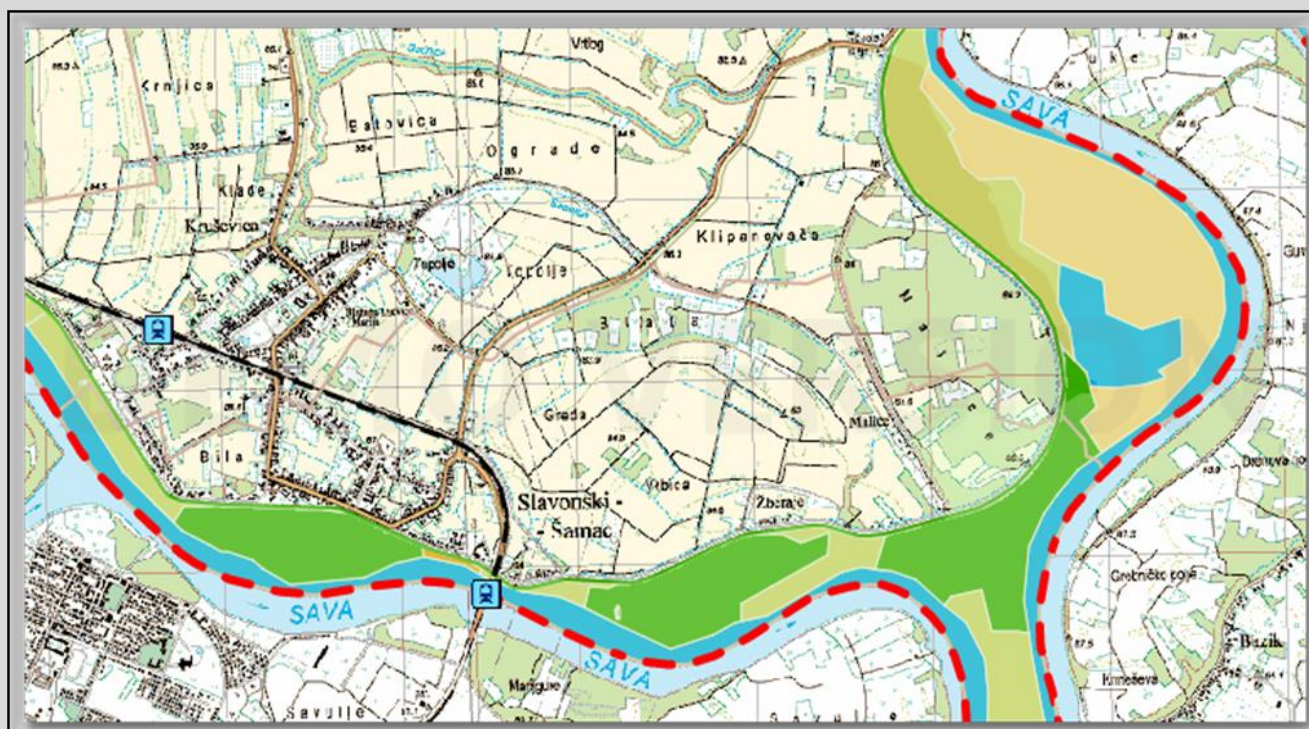
Plan djelovanja u području prirodnih nepogoda

D.2. 21.	akumulacija Petnja		Slaba mjesta na brani jezera Petnja nisu registrirana. Pri visokoj vodi jezera pozornost je potrebno obratiti na normalno funkcioniranje bočnog preljeva te sprečavanje zaustavljanja granja i drveća, koje bi moglo smanjiti protočnost preljeva. Isto tako, pozornost je potrebno obratiti na kaptirani izvor pod lijevim bokom brane i kontrolirati iznosi li voda istjecanjem materijal (pijesak), temeljno tlo brane.
D.2. 22.	Zapadni lateralni kanal Jelas polja, l.o.; kkm 0+000 - 4+842 (4,842 km)	Lijevi nasip Zapadnog lateralnog kanala Jelas polja; <i>kkm 0+000 - 4+842</i> km 0+000 - 4+635 (4,635 km)	Iako do sada nisu uočena značajna slaba mjesta, mora se uvažiti činjenica da pri provođenju mjera obrane od poplave mostovi mogu biti slaba mjesta. Potrebno je paziti da ne dođe do skupljanja nanosa na stupovima i upornjacima mosta (posebnu pozornost obratiti na drvene mostove). Također, potrebno je kontrolirati stabilnost vodnih stuba.
D.2. 23.	Zapadni lateralni kanal Jelas polja, d.o.; rkm 0+000 - 1+030 (1,030 km)	Desni nasip Zapadnog lateralnog kanala Jelas polja; <i>kkm 0+000 - 1+030</i> km 0+000 - 0+850 (0,850 km)	Iako do sada nisu uočena značajna slaba mjesta, mora se uvažiti činjenica da pri provođenju mjera obrane od poplave mostovi mogu biti slaba mjesta. Potrebno je paziti da ne dođe do skupljanja nanosa na stupovima i upornjacima mosta (posebnu pozornost obratiti na drvene mostove). Također, potrebno je kontrolirati stabilnost vodnih stuba.
D.2. 24.	rijeka Orljava, l.o.; Ušće u Savu - ušće Zapadnog lateralnog kanala Jelas polja; rkm 0+000 - 7+7+638 (7,638 km)	Lijevi usporni nasip Orljave od spoja sa savskim nasipom do spoja s nasipom Zapadnog lateralnog kanala Jelas polja; <i>rkm 0+000 - 7+7+638</i> <i>km 0+000 - 7+390 ili 37+735 - 45+160</i> (7,425 km)	Slaba mjesta čine mostovi, i na tim mjestima treba paziti da ne dođe do skupljanja nanosa na stupovima i upornjacima mosta. Potrebno je kontrolirati stabilnost vodnih stuba i ustave na dovodnom kanalu za ribnjak. Kod dugotrajnih visokih voda (posebno uspornih savskih) moguća su procjeđivanja kroz trup nasipa i procurivanja vode kroz rovove u trupu nasipa nastalih djelovanjem štetočina. Izvodi se zaobalna berma (krajnji rok završetka 31.8.2023.) kojim će se osigurati veća razina sigurnosti od prodora nasipa
D.2. 25.	rijeka Orljava, l.o.; od ušća Zapadnog lateralnog kanala Jelas polja do mosta Brodski Drenovac; rkm 7+638 - 13+533 (5,895 km)	lijevi nasip Orljave od spoja s desnim nasipom Zapadnog lateralnog kanala Jelas polja do željezničke pruge; <i>rkm 7+638 - 13+533</i> nasipi dužine: 0,756+ 0,853+ 1,170, dužine: 2,779 km	Pozornost je potrebno obratiti na mostove, odnosno potrebno je paziti da ne dođe do skupljanja nanosa na stupovima i upornjacima mosta. Potrebno je kontrolirati stabilnost vodnih stuba, ispravnost čepa uz prugu ZG-Vinkovci (sjeverna strana) i ispod ceste Lužani-Ciglenik. U 2021 godini izgrađen je lijevi obrambeni nasip od Ciglenika do Bečica od km 8+400 do km 9+450










IZVOR: VGO SAVA, VGI BRODSKA POSAVINA



SLIKA 1: KORIŠTENJE ZEMLJIŠTA UNUTAR POPLAVNOG PODRUČJA, SLAVONSKI BROD



SLIKA 2: KORIŠTENJE ZEMLJIŠTA UNUTAR POPLAVNOG PODRUČJA, SLAVONSKI ŠAMAC

-  korištenje zemljišta unutar poplavnog područja
-  naseljeno područje
-  područje gospodarske namjene
-  sportski rekreacijski sadržaji
-  intenzivna poljoprivreda
-  ostala poljoprivreda
-  šume i niska vegetacija
-  močvare i oskudna vegetacija
-  vodene površine

IZVOR: HRVATSKE VODE, KARTA RIZIKA OD POPLAVA

UTJECAJ KLIMATSKIH PROMJENA NA PRIRODNU NEPOGODU – POPLAVE

Na razini Republike Hrvatske očekuje se ranjivost u segmentu poljoprivrede (poplave mogu smanjiti ili posve uništiti prinose), energetike (mogu dovesti do oštećenja energetskih postrojenja i infrastrukture) i izgrađenog okoliša (poplave u naseljima kao posljedice veće učestalosti i intenziteta ekstremnih vremenskih prilika koje obilježavaju velike količine oborine u kratkom razdoblju).¹⁸

UTJECAJ NA ŽIVOT I ZDRAVLJE LJUDI:

Odnosi se na smrtno stradale, povrijeđene i evakuirane osobe. Život i zdravlje ljudi neće biti neposredno ugroženo, ali postoji mogućnost evakuacije stanovništva iz ugroženih naselja:

Život i zdravlje ljudi			
Kategorija	Posljedice	Kriterij % osoba JLP(R)S	Ocjena (x)
1	Neznatne	¹⁹ 6<0,001	
2	Malene	0,001 – 0,0046	
3	Umjerene	0,0047 – 0,011	X
4	Značajne	0,012 – 0,035	
5	Katastrofalne	0,036 ili više	

IZVOR: PROCJENA RIZIKA OD VELIKIH NESREĆA 2022. GODINA

Posljedice na život i zdravlje ljudi nalaze se u **kategoriji 3 - umjerene posljedice**.

¹⁸ Izvor: Strategija prilagodbe klimatskim promjenama u republici hrvatskoj za razdoblje do 2040. godine s pogledom na 2070. godinu

¹⁹ Uzima se u obzir ako je uslijed posljedica nesreće stradala bar jedna osoba.

GOSPODARSTVO :²⁰

Odnose se na materijalnu i financijsku štetu u gospodarstvu. Šteta nastala od prirodne nepogode poplave, prikazana je u odnosu na proračun Brodsko – posavske županije.

Posljedice na gospodarstvo procijenjene su kroz štete na obrtnim sredstvima u poljoprivredi, stambenim i gospodarskim objektima.

Najveće štete od poplave u Brodsko – posavskoj županiji bile su 2014. godine:²¹

GRAD SLAVONSKI BROD:			
2014.	Poplava	59.426.959,75 kn	Poljoprivreda 463.699,01 kn, građevinski objekti 6.600,00 kn, infrastrukturni objekti 58.956.660,74 kn
OPĆINA SLAVONSKI ŠAMAC:			
2014.	Poplava	2 450.000,00 kn	Poljoprivreda, građevinski objekti i infrastrukturni objekti
OPĆINA ORIOVAC:			
2014.	Poplava	7 243.357,77 kn	Poljoprivreda, građevinski objekti i infrastrukturni objekti

Gospodarstvo			
Kategorija	Posljedice	Kriterij – štete u % proračuna JLP(R)S	Ocjena (x)
1	Neznatne	<1%	
2	Malene	1 – 5%	
3	Umjerene	5 – 15%	
4	Značajne	15 – 25%	
5	Katastrofalne	>25%	X

IZVOR: PROCJENA RIZIKA OD VELIKIH NESREĆA 2022. GODINA

Posljedice na gospodarstvo nalaze se **u kategoriji 5 – katastrofalne posljedice.**

²⁰ Zakon o ublažavanju i uklanjanju posljedica prirodnih nepogoda, članak 3. (4).

²¹ Procjena rizika od velikih nesreća, 2022.

DRUŠTVENA STABILNOST I POLITIKA:

Negativni utjecaji poplava na kritičnu infrastrukturu se mogu promatrati kroz niz aspekata kao na primjer:

- velika brzina kretanja poplavnog vala (bujice, pucanje nasipa),
- dugotrajna pokrivenost većih područja vodom koja može biti i zagađena uslijed nekog incidenta i
- indirektno štete na područjima koja nisu poplavljena uslijed prekida/poremećaja u prometu, telekomunikacijama, snabdijevanju električnom energijom, opskrbom vode i sl.

Radi toga može se smatrati da poplave imaju negativan utjecaj na sve navedene grupe kritične infrastrukture.

Društvena stabilnost i politika				
ZBIRNA OCJENA KATEGORIJE POSLJEDICE VELIKE NESREĆE				
Kategorija	Oštećena kritična infrastruktura	Štete/gubici na građevinama od javno društvenog značaja	Prestanak rada kritične infrastrukture ili građevina od javno društvenog značaja na rok dulji od 10 dana	Zbirna ocjena (x)
1 Neznatne				
2 Malene				
3 Umjerene	X	X	X	X
4 Značajne				
5 Katastrofalne				

IZVOR: PROCJENA RIZIKA OD VELIKIH NESREĆA 2022. GODINA

Posljedice na društvenu stabilnost i politiku nalaze se u **kategoriji 3 – umjerene posljedice**

5.1. Poplava - određivanje vjerojatnosti događaja

Kategorija	Kvalitativna	Vjerojatnost/frekvencija		Ocjena kategorije vjerojatnosti
		Vjerojatnost	Frekvencija	
1	Iznimno mala	<1%	1 događaj u 100 godina i rjeđe	
2	Malene	1 – 5%	1 događaj u 20 do 100 godina	
3	Umjerena	5 – 50%	1 događaj u 2 do 20 godina	
4	Velika	51 – 98%	1 događaj u 1 do 2 godina	X
5	Iznimno velika	>98%	1 događaj godišnje ili češće	

5.2. Poplava - zbirna ocjena posljedica

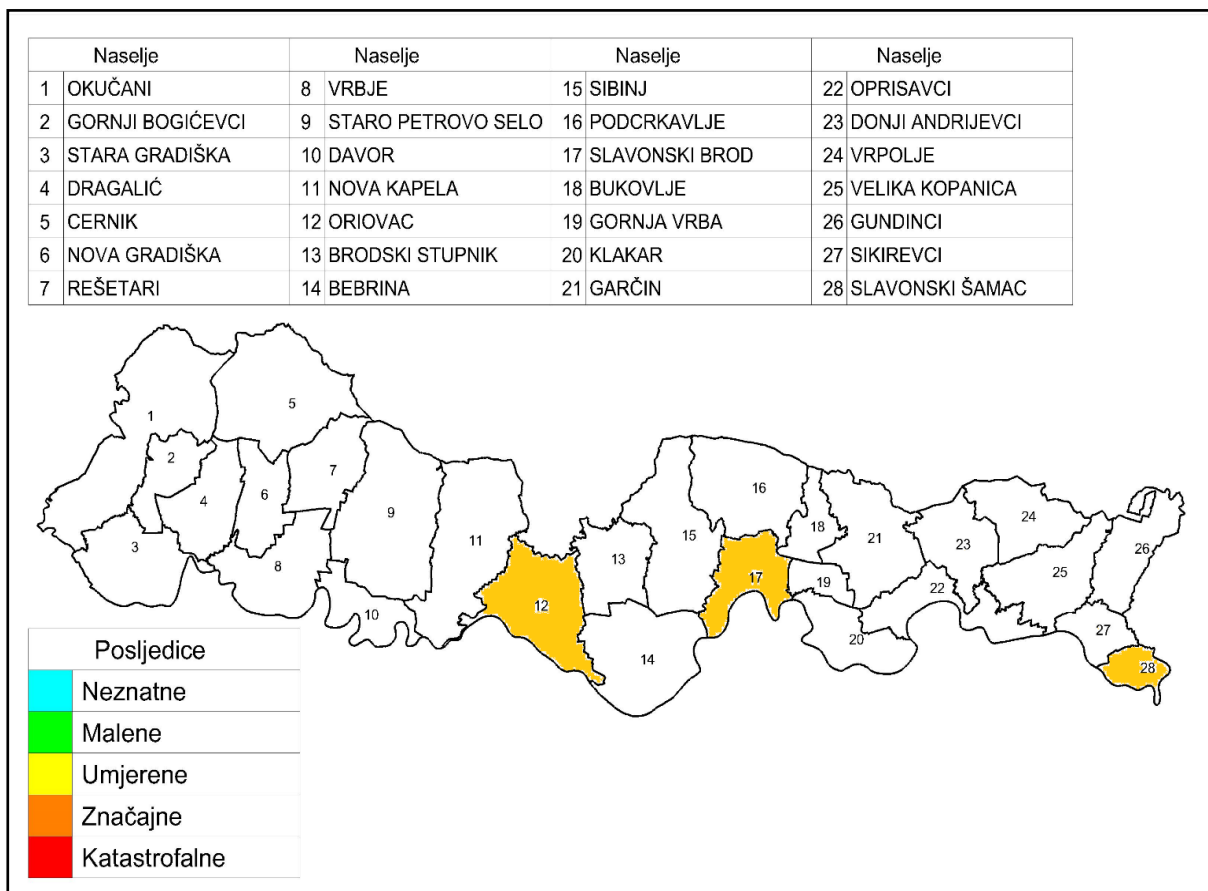
ZBIRNA OCJENA KATEGORIJE POSLJEDICE VELIKE NESREĆE				
Kategorija	Život i zdravlje ljudi	Gospodarstvo	Društvena stabilnosti politika	Zbirna ocjena (x)
1 Neznatne				
2 Malene				
3 Umjerene	X		X	
4 Značajne				X
5 Katastrofalne		X		

IZVOR: PROCJENA RIZIKA OD VELIKIH NESREĆA 2022. GODINA

Zbirno posljedice poplave ovise o posljedicama sva tri utjecaja na društvene vrijednosti i dobiju se kao srednja vrijednost kategorija život i zdravlje ljudi, gospodarstvo i društvena stabilnost i politika. Zbirna ocjena posljedica poplave nalazi se u **kategoriji 4 – značajne posljedice**.²²

²² Obzirom da se poplave uslijed iznimnih oborina bilježe kao prirodne nepogode preuzeti su podatci iz procjene šteta od prirodnih nepogoda, te se koristila logička metoda određivanja veličine šteta. Procjena rizika od velikih nesreća 2018.

5.3. Poplava – karta prijetnje



5.4. Popis mjera i nositelja mjera u slučaju nastajanja prirodne nepogode – POPLAVA

5.4.1. Proglašenje prirodne nepogode

1. Prirodna nepogoda može se proglasiti ako je vrijednost ukupne izravne štete najmanje 20% vrijednosti izvornih prihoda jedinice lokalne samouprave za prethodnu godinu ili ako je prirod (rod) umanjen najmanje 30% prethodnog trogodišnjeg prosjeka na području jedinice lokalne samouprave ili ako je nepogoda umanjila vrijednost imovine na području jedinice lokalne samouprave najmanje 30%.

Ispunjenje uvjeta utvrđuje općinsko odnosno gradsko povjerenstvo koje potom predlaže županu donijeti odluku o proglašenju prirodne nepogode.

2. Župan donosi odluku o proglašenju prirodne nepogode za jedinice lokalne samouprave na području županije na prijedlog općinskog načelnika odnosno gradonačelnika.

Odluku o proglašenju prirodne nepogode na području županije donosi župan.

Vlada Republike Hrvatske donosi odluku, prema vlastitoj prosudbi za područje više županija ili na cijelom području Republike Hrvatske.

3. Nakon proglašenja prirodne nepogode radi dodjele novčanih sredstava za djelomičnu sanaciju šteta od prirodnih nepogoda nadležna tijela²³ provode sljedeće radnje:
 - a) prijavu prve procjene štete u Registar šteta,
 - b) prijavu konačne procjene štete u Registar šteta,
 - c) potvrda konačne procjene, određivanje kriterija i načina dodjele sredstava pomoći

5.4.2. Prva procjena štete – prijava oštećenika i unos podataka u Registar šteta

1. U roku od 8 dana od dana donošenja odluke, oštećenici pisanim putem podnose prijavu štete na imovini gradskom ili općinskom povjerenstvu na propisanom obrascu ([prilog 2](#)). Iznimno, zbog objektivnih razloga rok se može produžiti na 12 dana.

Iznimno oštećenik može podnijeti prijavu prve procjene štete i nakon isteka roka od 8 dana od dana donošenja Odluke o proglašenju prirodne nepogode u slučaju postojanja objektivnih razloga na koje nije mogao utjecati, a najkasnije u roku od 12 dana od dana donošenja Odluke o proglašenju prirodne nepogode. Najkasnije u roku od 15 dana od dana donošenja odluke, općinsko/gradsko povjerenstvo unosi sve zaprimljene prve procjene štete u Registar šteta.

2. Nakon isteka roka iz točke 1. općinsko/gradsko povjerenstvo unosi sve zaprimljene prve procjene štete u Registar šteta.
3. Iznimno od roka iz točke 2. u slučaju postojanja objektivnog razloga na koji oštećenik nije mogao utjecati, a zbog kojeg je onemogućen elektronički unos podataka u Registar šteta, rok za unos podataka u Registar šteta može se produljiti za 8 dana, o čemu odlučuje županijsko povjerenstvo na temelju zahtjeva općinskog ili gradskog povjerenstva.
4. Šteta se procjenjuje na području na kojem se dogodila. Šteta se utvrđuje za sljedeće skupine imovine:
 - građevine ([Prilog 2](#), [Prilog 3](#), [Prilog 4](#))
 - opremu ([Prilog 2](#), [Prilog 5](#))
 - zemljišta ([Prilog 2](#))
 - višegodišnje nasade ([Prilog 2](#))

²³ članak 5. Zakona o ublažavanju i uklanjanju posljedica prirodnih nepogoda

- šume ([Prilog 2](#))
- stoku ([Prilog 2](#))
- ribe ([Prilog 2](#))
- poljoprivredna proizvodnja – proizvod ([Prilog 2](#))
- ostala sredstva i dobra ([Prilog 2](#)).

5. Prijava prve procjene štete u Registar šteta sadržava:

- datum donošenja Odluke o proglašenju prirodne nepogode i njezin broj
- podatke o vrsti prirodne nepogode
- podatke o trajanju prirodne nepogode
- podatke o području zahvaćenom prirodnom nepogodom
- podatke o vrsti, opisu te vrijednosti oštećene imovine
- podatke o ukupnom iznosu prijavljene štete
- podatke i informacije o potrebi žurnog djelovanja i dodjeli pomoći za sanaciju i djelomično uklanjanje posljedica prirodne nepogode te ostale podatke o prijavi štete sukladno Zakonu o ublažavanju i uklanjanju posljedica prirodnih nepogoda.

UTJECAJ PANDEMIJE VIRUSOM COVID-19

Zbog smanjenja kontakta, a u skladu sa tehničkim mogućnostima, prijavitelje štete poticat će se na podnošenje prijave elektroničkim poštom. U navedenu svrhu preporuka je objaviti službeni obrazac i primjerak popunjenog obrasca na službenim web stranicama jedinica lokalne samouprave (primjer: [prilog 2](#) i [prilog 2/1](#)), kao i elektroničku adresu na koju mogu podnijeti prijavu.

Za osobe koje ne mogu podnijeti prijavu elektroničkim putem i dalje će postojati mogućnost prijave štete pisanim putem i osobnom predajom prijave, uz mjere određene odlukama Stožera civilne zaštite i preporukama Hrvatskog zavoda za javno zdravstvo.

Zbog pandemije virusom COVID-19 moguće je donošenje dodatnih mjera od strane nadležnih tijela koje će utjecati na cjelokupni postupak, ali se u ovom trenutku iste ne mogu predvidjeti.

5.4.3. Konačna procjena štete

1. Konačna procjena šteta predstavlja procijenjenu vrijednost štete na imovini oštećenika izraženu u novčanoj vrijednosti. Temelj predstavlja prijava i procjena štete.
2. Konačnu procjenu štete utvrđuje općinsko/gradsko povjerenstvo na temelju izvršenog uvida u nastalu štetu na temelju prijave oštećenika.
3. Tijekom procjene i utvrđivanja konačne procjene štete od prirodnih nepogoda posebno se utvrđuju:
 - stradanja stanovništva
 - opseg štete na imovini
 - opseg štete koja je nastala zbog prekida proizvodnje, prekida rada ili poremećaja u neproizvodnim djelatnostima ili umanjenog prinosa u poljoprivredi, šumarstvu ili ribarstvu
 - iznos troškova za ublažavanje i djelomično uklanjanje izravnih posljedica prirodnih nepogoda
 - opseg osiguranja imovine i života kod osiguravatelja
 - vlastite mogućnosti oštećenika glede uklanjanja posljedica štete.
4. Prijava konačne procjene štete sadržava:
 - odluku o proglašenju prirodne nepogode s obrazloženjem,
 - podatke o dokumentaciji vlasništva imovine i njihovoj vrsti,
 - podatke o vremenu i području nastanka prirodne nepogode,
 - podatke o uzroku i opsegu štete,
 - podatke o posljedicama prirodne nepogode za javni i gospodarski život JLP(R)S,
 - ostale statističke i vrijednosne podatke.
5. Općinsko/gradsko povjerenstvo podnosi prijavu konačne procjene štete Županijskom povjerenstvu u roku od 50 dana od dana donošenja Odluke o proglašenju prirodne nepogode.
6. Tijekom procjene i utvrđivanja konačne procjene štete od prirodnih nepogoda posebno se utvrđuju:
 - stradanja stanovništva
 - opseg štete na imovini

- opseg štete koja je nastala zbog prekida proizvodnje, prekida rada ili poremećaja u neproizvodnim djelatnostima ili umanjenog prinosa u poljoprivredi, šumarstvu ili ribarstvu
 - iznos troškova za ublažavanje i djelomično uklanjanje izravnih posljedica prirodnih nepogoda
 - opseg osiguranja imovine i života kod osiguravatelja
 - vlastite mogućnosti oštećenika glede uklanjanja posljedica štete.
7. Županijsko povjerenstvo podnosi prijavljene konačne štete Državnom povjerenstvu i nadležnim ministarstvima u roku od 60 dana od dana donošenja Odluke o proglašenju prirodne nepogode.

5.4.4. Potvrda konačne procjene, određivanje kriterija i načina dodjele sredstava pomoći

1. Potvrdu konačne procjene štete obavljaju nadležna ministarstva. Potvrda predstavlja realnu procjenu vrijednosti imovine na koje je nastala šteta i procijenjenu vrijednost štete na toj imovini.
2. Nakon potvrde, ministarstva dostavljaju prijedlog o načinu dodjele pomoći za djelomičnu sanaciju šteta nastalih Državnom povjerenstvu.
3. Državno povjerenstvo utvrđuje iznos pomoći. Iznos pomoći utvrđuje se na način da se odredi postotak isplate novčanih sredstava u odnosu na iznos konačne potvrde štete na imovini oštećenika.
4. Nakon utvrđivanja iznosa, Državno povjerenstvo podnosi Vladi Republike Hrvatske prijedlog za dodjelu pomoći.
5. Vlada Republike Hrvatske donosi odluku o dodjeli pomoći.

5.4.5. Žurna pomoć

1. Žurna pomoć dodjeljuje se u svrhu djelomične sanacije štete od prirodnih nepogoda u tekućoj kalendarskoj godini jedinicama lokalne i područne (regionalne) samouprave za pokriće troškova sanacije šteta na javnoj infrastrukturi, troškova nabave opreme za saniranje posljedica prirodne nepogode, za pokriće drugih troškova koji su usmjereni saniranju šteta od prirodne nepogode za koje ne postoje dostatni financijski izvori usmjereni na sprječavanje daljnjih šteta koje mogu ugroziti gospodarsko funkcioniranje i štetno djelovati na život i zdravlje stanovništva te onečišćenje prirodnog okoliša, te oštećenicima fizičkim osobama koji nisu poduzetnici, a koji su pretrpjeli štete na imovini, posebice ugroženijim skupinama,

starijima i bolesnima i ostalima kojima prijete ugroza zdravlja i života na području zahvaćenom prirodnim nepogodom.

2. Žurna pomoć dodjeljuje se iz državnog proračuna i proračuna jedinica lokalne i područne (regionalne) samouprave²⁴.
3. Žurna pomoć u pravilu se dodjeljuje kao predujam i ne isključuje dodjelu pomoći u postupku koji je uređen Zakonom o ublažavanju i uklanjanju posljedica prirodnih nepogoda.
4. Temeljem prijedlog župana ili gradonačelnik/načelnik za dodjelu žurne pomoći predstavničko tijelo jedinica lokalne i područne (regionalne) samouprave donosi odluku kojom se određuje:
 - vrijednost novčanih sredstava žurne pomoći
 - kriteriji, način raspodjele i namjena korištenja žurne pomoći te
 - drugi uvjeti i postupanja u raspodjeli žurne pomoći.

5.4.6. Nositelji mjera u slučaju nastajanja prirodne nepogode na županijskoj razini

5.4.6.1. Županijsko i stručno povjerenstvo

1. Poslove u vezi s procjenom štete i dodjele sredstava pomoći za ublažavanje i djelomično uklanjanje posljedica prirodnih nepogoda obavljaju povjerenstva.²⁵
2. Županijska skupština imenuje povjerenstvo za procjenu štete na razdoblje od četiri godine. Odluka o imenovanju županijskih povjerenstava objavljuje se službenom glasniku jedinice lokalne samouprave.
3. Županijsko povjerenstva obavlja sljedeće poslove:
 - usklađuje rad gradskih i općinskih povjerenstava
 - provjerava i utvrđuje konačnu procjenu šteta jedinica lokalne i područne (regionalne) samouprave sa svog područja
 - podnosi Državnom povjerenstvu prijedlog s obrazloženjem za odobravanje žurne novčane pomoći za ublažavanje i djelomično uklanjanje posljedica prirodnih nepogoda
 - po potrebi izravno na terenu i području zahvaćenom prirodnim nepogodom obavlja izvid štete na imovini u kojem mogu sudjelovati predstavnici nadležnih ministarstava odnosno pravne osobe, ovisno o vrsti i posljedicama prirodnih nepogoda i nastale štete
 - objedinjuje i prosljeđuje putem Registara štete Državnom povjerenstvu konačne procjene štete te konačno izvješće o utrošku sredstava žurne pomoći

²⁴ ispunjavanjem uvjeta iz članka 36. stavaka 1. i 2. ovoga Zakona.

²⁵ Članak 8. Zakona o ublažavanju i uklanjanju posljedica prirodnih nepogoda

i sredstava pomoći za ublažavanje i djelomično uklanjanje posljedica prirodnih nepogoda nastalih u gradovima odnosno općinama na području županije

- imenuje stručno povjerenstvo na temelju prijedloga općinskog odnosno gradskog povjerenstva
- donosi plan djelovanja u području prirodnih nepogoda iz svoje nadležnosti
- obavlja i druge poslove određene odlukom o osnivanju, odnosno poslove koje provodi u suradnji s Državnim povjerenstvom

4. Kada općinsko odnosno gradsko povjerenstvo nije u mogućnosti, zbog nedostatka specifičnih stručnih znanja, procijeniti štetu od prirodnih nepogoda, može zatražiti od županijskog povjerenstva imenovanje stručnog povjerenstva na području u kojem je proglašena prirodna nepogoda.

5. Stručna povjerenstva pružaju stručnu pomoć općini/gradu u roku u kojem su imenovana i surađuju s općinskim/gradskim povjerenstvom i županijskim povjerenstvom grada za koje obavljaju poslove.

5.4.6.2. Operativne snage sustava civilne zaštite

Operativne snage sustava civilne zaštite iz čl. 20 Zakona o sustavu civilne zaštite NN 82/15, 118/18, 31/20) u slučaju nastajanja prirodnih nepogoda postupaju sukladno Planu djelovanju civilne zaštite.

<i>Radnje i postupci</i>	<i>Rukovođenje/Odlučivanje</i>	<i>Izvršenje/Suradnja</i>
Mobilizacija Specijalističkog tima za traganje i spašavanje u poplavama i tima za taktičko tehničku potporu i po potrebi specijalističkog tima za zbrinjavanje prema Operativnom postupovniku iz Plana djelovanja.	župan	načelnik Stožera, Zapovjedništvo tima
Prikupljanje informacija o trenutno angažiranim postrojbama CZ JLS	načelnik Stožera	Županijski centar 112
Angažiranje specijalističkih timova prema uputama rukovoditelja obrane od poplava branjenog područja	načelnik Stožera	Rukovoditelj obrane od poplava branjenog područja
Upućivanje postrojbi na izvršenje zadaća.	Načelnik Stožera	Rukovoditelj obrane od poplave branjenog područja
Koordinacija angažiranja postrojbi CZ ukoliko opasnost od poplave prijete u više JLS.	župan	načelnik Stožera Rukovoditelj obrane od poplave branjenog područja

5.5. Procjene osiguranja opreme i drugih sredstava za zaštitu i sprječavanje stradanja imovine, gospodarskih funkcija i stradanja stanovništva

Brodsko-posavska županija usvojila je na sjednici Županijske skupštine održane 11. srpnja 2022. godine Procjenu rizika od velikih nesreća kao polazni dokument i okvir za postizanje spremnosti civilne zaštite.

Temeljem navednog dokumenta kao i kroz druge planske i provedbene dokumente iz područja civilne zaštite i zaštite od požara utvrđuju se i planiraju financijska sredstva za operativne snage civilne zaštite, kao nositelje mjere u slučaju nastajanja prirodne nepogode.

SUŠA

6. Prirodna nepogoda – SUŠA –

DEFINICIJA SUŠE:
<p>Suša je prirodna nepogoda koja je primarno vezana uz deficit oborine kroz dulje vremensko razdoblje u odnosu na prosječne oborinske prilike na određenom području. Sušu definira i povećana temperatura zraka u odnosu na prosječne temperaturne prilike na određenom području. Ona predstavlja kompleksan proces koji uključuje različite faktore za određivanje rizika i osjetljivosti na sušu. Suša se relativno sporo razvija, dugo traje, i teško je odrediti njezin vremenski početak i kraj. Posljedice suše ogledaju se gotovo u svim aspektima života kod ljudi, biljaka i životinja. Manjak oborine se može pojaviti tijekom tjedana, mjeseci ili godina što može imati za posljedicu smanjenje površinskih i podzemnih zaliha vode, odnosno smanjenje protoka vode u vodotocima te razine vode u jezerima i u podzemlju, uzrokujući hidrološku sušu. Pored hidrološke suše i kratkoročni manjak oborine u vegetacijskom razdoblju može uzrokovati nedostatak vode u tlu (zasušenje) koja je potrebna za razvoj biljnih kultura te biljke zaostaju u rastu i razvoju što se u konačnici odražava smanjenjem prinosa i nestabilnošću biljne proizvodnje.</p> <p>Osim nedostatka oborine, kad dođe do povećanja temperature zraka (zatopljenje) kod biljke se javlja povećana potreba biljke za vodom. Pojava suše (zasušenje i zatopljenje) u biljnoj proizvodnji naziva se agronomska suša. Agronomska suša se može pojaviti u sva četiri godišnja doba i imati posljedice na opskrbu biljke vodom.</p> <p>Kada je zima bez oborine (kiša, snijeg ili pojava suhog snijega), ne stvara se zaliha vode u tlu. U vrijeme suhog proljeća i uz pojavu vjetrova isušuje se površinski sloj tla, te jare kulture ne mogu pravodobno i kvalitetno nicati. Tijekom jeseni, nedovoljno oborina usporava razvoj ozimih kultura. Kada suša nepovoljno utječe na raspoložive zalihe vode i posljedično na opskrbu vodom radi zadovoljavanja ljudskih i gospodarskih i kulturnih potreba, tada je riječ o socijalno ekonomskoj suši.</p>
VODOOPSKRBINI SUSTAV BRODSKO-POSAVSKE ŽUPANIJE
<p>Na području Brodsko-posavske županije postoje tri veća vodoopskrbna sustava (Istočna Slavonija, Slavonski Brod i Zapadna Slavonija) te nekoliko manjih lokalnih vodovoda.</p> <p>Zbog topografskih prilika, položaja i oblika županije (izduženost u smjeru istok-zapad) te postojanja tri značajna izvorišta na potezu istok-zapad predviđa se u daljnjoj budućnosti puno povezivanje ova tri glavna vodoopskrbnog sustava u smislu povezivanja temeljnih vodoopskrbnih pravaca, magistralnih cjevovoda ili vodoopskrbnih mreža.</p> <p>Tim sustavima će se priključiti (ili su se već priključili) i lokalni vodovodi koji imaju izvorišta nedostatnih kapaciteta ili je pak voda sanitarno neispravna. Na području Brodsko-posavske</p>

županije u 2020. godini postoje dva javna isporučitelja vodnih usluga Vodovod d.o.o. Slavonski Brod i Vodovod Zapadne Slavonije d.o.o čija djelatnost uključuje aktivnosti vodoopskrbe.

Vodovod d.o.o. Slavonski Brod djeluje na području Grada Slavonskog Broda te općina Bebrina, Brodski Stupnik, Bukovlje, Donji Andrijevići, Garčin, Gornja Vrba, Gundinci, Klakar, Oprisavci, Oriovac, Podcrkavlje, Sibirj, Sikirevci, Slavonski Šamac, Velika Kopanica i na dijelu Općine Vrpolje.

Vodovod Zapadne Slavonije d.o.o. djeluje na području Grada Nove Gradiške i općina Cernik, Davor, Dragalić, Gornji Bogičevci, Nova Kapela, Okučani, Rešetari, Stara Gradiška, Staro Petrovo Selo i Vrbje. Đakovački vodovod d.o.o. opskrbljuje vodom stanovnika naselja Vrpolje i Čajkovci.

U području zahvata „Regionalni vodoopskrbni sustav Istočna Slavonija“ nalazi se vodocrpilište „Istočna Slavonija“ u naselju Sikirevci.

Opskrbljenost stanovništva vodom na području Županije povećala se na približno 62,0%, u 2019. godini, kada je na sustav javne vodoopskrbe spojeno 98 367 stanovnika. Taj udio je značajno niži od državnog prosjeka koji je iznosio 91,5% te svrstava Brodsko-posavsku županiju među županije s najmanjim udjelom priključenosti stanovništva na javnu vodoopskrbu, odnosno na pretposljednje, 20. mjesto.

Stanovnici koji nisu priključeni na sustav javne vodoopskrbe opskrbljuju se vodom iz tzv. Lokalnih vodovoda ili iz individualnih vodozahvata (bunari, cisterne), kod kojih nije uspostavljen sustav kontrole kakvoće vode, nego se ona provodi prema potrebi i procjeni korisnika.

U 2022. završen je projekt sustav javnog navodnjavanja Orubica, čiji je cilj natapati više od 300 hektara povrtlarskih kultura.

UTJECAJ KLIMATSKIH PROMJENA NA PRIRODNU NEPOGODU – SUŠU - :

DO 2040. očekivani broj kišnih razdoblja uglavnom bi se smanjio. U razdoblju od 2011. – 2040. godine broj sušnih razdoblja mogao bi se povećati u jesen u gotovo čitavoj zemlji. U razdoblju od 2011. do 2040. godine ljeti se očekuje porast broja vrućih dana, što bi moglo prouzročiti i produžena razdoblja s visokom temperaturom zraka.

Povećanje broja vrućih dana s prosjekom od 15 do 25 dana u razdoblju referentne klime bilo bi više od 8 dana u istočnoj Hrvatskoj. U budućem klimatskom razdoblju 2011. do 2040. u većini se krajeva očekuje povećanje evapotranspiracije, kao i smanjenje vlažnosti tla.

Glavni očekivani utjecaj klimatskih promjena i povećanju suša su u području poljoprivrede i to u promjeni vegetacijskog razdoblja, nižim prinosima svih kultura i većoj potrebi za vodom.²⁶

²⁶ Izvor: Strategija prilagodbe klimatskim promjenama u republici hrvatskoj za razdoblje do 2040. godine s pogledom na 2070. godinu

UTJECAJ NA ŽIVOT I ZDRAVLJE LJUDI:

Suša rijetko izaziva brze i dramatične gubitke u ljudskim životima, ali zahvaća biljni i životinjski svijet te može imati značajan utjecaj na ekosustav. Dovodi do pada prihoda proizvođača, smanjenja ukupnog fonda hrane, velikih poremećaja na tržištu poljoprivrednih proizvoda čak i do pojave gladi osobito kod životinja.

Život i zdravlje ljudi			
Kategorija	Posljedice	Kriterij % osoba JLP(R)S	Ocjena (x)
1	Neznatne	²⁷ 6<0,001	X
2	Malene	0,001 – 0,0046	
3	Umjerene	0,0047 – 0,011	
4	Značajne	0,012 – 0,035	
5	Katastrofalne	0,036 ili više	

IZVOR: PROCJENA RIZIKA OD VELIKIH NESREĆA 2022. GODINA

Posljedice na život i zdravlje ljudi nalaze se u **kategoriji 1 – neznatne posljedice**.

GOSPODARSTVO :

Posljedice suše se uz velike financijske štete (procjena smanjenja uroda kultura i do 90%), očituju i kroz negativnu vanjskotrgovinsku razmjenu te nisku konkurentnost domaće proizvodnje tako da je navodnjavanje zasigurno jedna od izuzetno važnih mjera i potreba kojima se te štete mogu smanjiti, a u određenim okolnostima i potpuno izbjeći.²⁸

Gospodarstvo			
Kategorija	Posljedice	Kriterij – štete u % proračuna JLP(R)S	Ocjena (x)
1	Neznatne	<1%	
2	Malene	1 – 5%	
3	Umjerene	5 – 15%	
4	Značajne	15 – 25%	X
5	Katastrofalne	>25%	

IZVOR: PROCJENA RIZIKA OD VELIKIH NESREĆA 2022. GODINA

Posljedice na gospodarstvo nalaze se u **kategoriji 3 – značajne posljedice**.

²⁷ Uzima se u obzir ako je uslijed posljedica nesreće stradala bar jedna osoba.

²⁸ Zakon o ublažavanju i uklanjanju posljedica prirodnih nepogoda, članak3.(4).

DRUŠTVENA STABILNOST I POLITIKA:				
Neće biti štete na objektima kritične infrastrukture niti na objektima od javnog društvenog značaja.				
Društvena stabilnost i politika				
ZBIRNA OCJENA KATEGORIJE POSLJEDICE VELIKE NESREĆE				
Kategorija	Oštećena kritična infrastruktura	Štete/gubici na građevinama od javno društvenog značaja	Prestanak rada kritične infrastrukture ili građevina od javno društvenog značaja na rok dulji od 10 dana	Zbirna ocjena (x)
1 Neznatne	X	X	X	X
2 Malene				
3 Umjerene				
4 Značajne				
5 Katastrofalne				

IZVOR: PROCJENA RIZIKA OD VELIKIH NESREĆA 2022. GODINA

Posljedice na društvenu stabilnost i politiku nalaze se u **kategoriji 1 – neznatne posljedice**

6.1. Prirodna nepogoda – suša – vjerojatnosti događaja

Kategorija	Kvalitativna	Vjerojatnost/frekvencija		Ocjena kategorije vjerojatnosti*
		Vjerojatnost	Frekvencija	
1	Iznimno mala	<1%	1 događaj u 100 godina i rjeđe	
2	Malene	1 – 5%	1 događaj u 20 do 100 godina	
3	Umjerena	5 – 50%	1 događaj u 2 do 20 godina	
4	Velika	51 – 98%	1 događaj u 1 do 2 godina	X
5	Iznimno velika	>98%	1 događaj godišnje ili češće	

IZVOR: PROCJENA RIZIKA OD VELIKIH NESREĆA 2022. GODINA

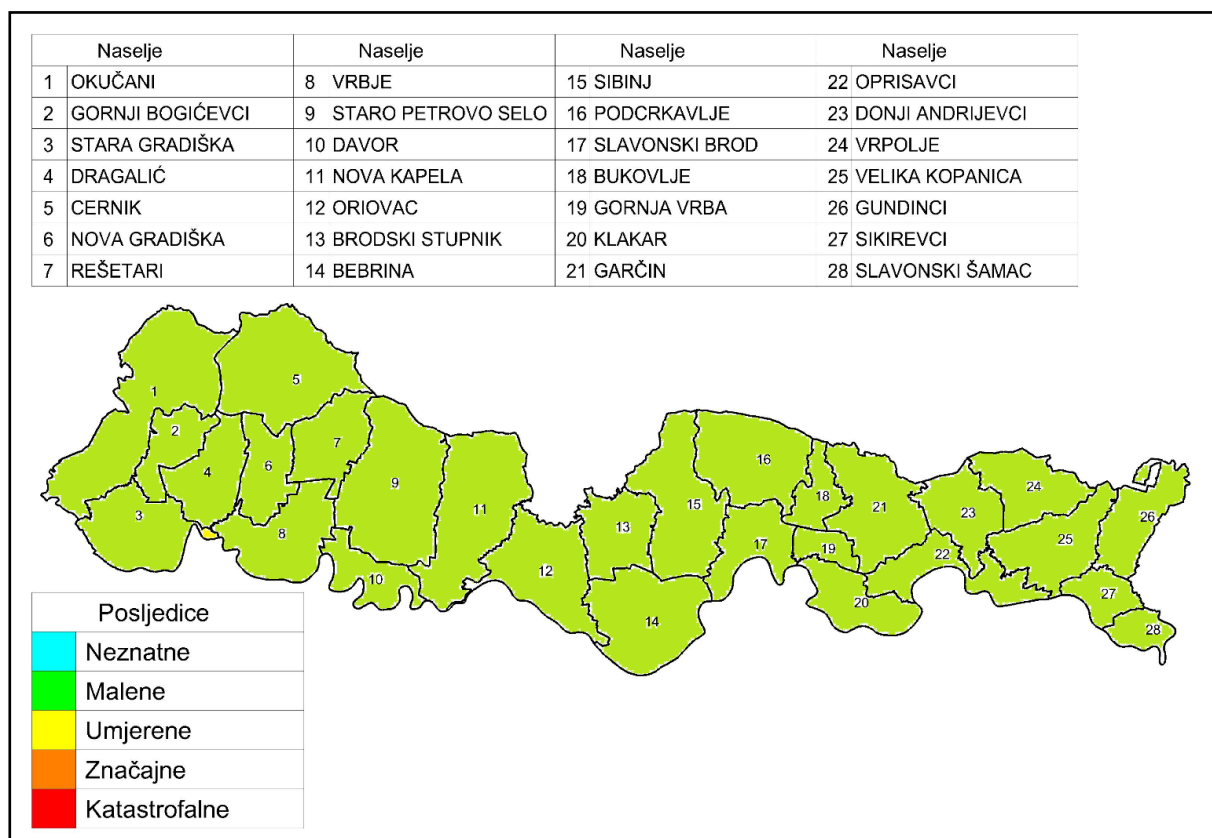
6.2. Prirodna nepogoda – suša – zbirna ocjena posljedica

ZBIRNA OCJENA KATEGORIJE POSLJEDICE VELIKE NESREĆE				
Kategorija	Život i zdravlje ljudi	Gospodarstvo	Društvena stabilnosti politika	Zbirna ocjena (x)
1 Neznatne	X		X	
2 Malene				X
3 Umjerene				
4 Značajne		X		
5 Katastrofalne				

IZVOR: PROCJENA RIZIKA OD VELIKIH NESREĆA 2022. GODINA

Zbirno posljedice suše ovise o posljedicama sva tri utjecaja na društvene vrijednosti i dobiju se kao srednja vrijednost kategorija život i zdravlje ljudi, gospodarstvo i društvena stabilnost i politika, što određuje **kategoriju 2 – malene posljedice**.

6.3. Prirodna nepogoda – suša – karta prijetnje



6.4. Popis mjera i nositelja mjera u slučaju nastajanja prirodne nepogode – SUŠA

6.4.1. Proglašenje prirodne nepogode

1. Prirodna nepogoda može se proglasiti ako je vrijednost ukupne izravne štete najmanje 20% vrijednosti izvornih prihoda jedinice lokalne samouprave za prethodnu godinu ili ako je prirod (rod) umanjen najmanje 30% prethodnog trogodišnjeg prosjeka na području jedinice lokalne samouprave ili ako je nepogoda umanjila vrijednost imovine na području jedinice lokalne samouprave najmanje 30%.

Ispunjenje uvjeta utvrđuje općinsko odnosno gradsko povjerenstvo koje potom predlaže županu donijeti odluku o proglašenju prirodne nepogode.

2. Župan donosi odluku o proglašenju prirodne nepogode za jedinice lokalne samouprave na području županije na prijedlog općinskog načelnika odnosno gradonačelnika.

Odluku o proglašenju prirodne nepogode na području županije donosi župan.

Vlada Republike Hrvatske donosi odluku, prema vlastitoj prosudbi za područje više županija ili na cijelom području Republike Hrvatske.

3. Nakon proglašenja prirodne nepogode radi dodjele novčanih sredstava za djelomičnu sanaciju šteta od prirodnih nepogoda nadležna tijela²⁹ provode sljedeće radnje:
 - a) prijavu prve procjene štete u Registar šteta,
 - b) prijavu konačne procjene štete u Registar šteta,
 - c) potvrda konačne procjene, određivanje kriterija i načina dodjele sredstava pomoći

6.4.2. Prva procjena štete – prijava oštećenika i unos podataka u Registar šteta

1. U roku od 8 dana od dana donošenja odluke, oštećenici pisanim putem podnose prijavu štete na imovini gradskom ili općinskom povjerenstvu na propisanom obrascu ([prilog 2](#)). Iznimno, zbog objektivnih razloga rok se može produžiti na 12 dana.

Iznimno oštećenik može podnijeti prijavu prve procjene štete i nakon isteka roka od 8 dana od dana donošenja Odluke o proglašenju prirodne nepogode u slučaju postojanja objektivnih razloga na koje nije mogao utjecati, a najkasnije u roku od 12 dana od dana donošenja Odluke o proglašenju prirodne nepogode. Najkasnije u roku od 15 dana od dana donošenja odluke, općinsko/gradsko povjerenstvo unosi sve zaprimljene prve procjene štete u Registar šteta.

²⁹ članak 5. Zakona o ublažavanju i uklanjanju posljedica prirodnih nepogoda

2. Nakon isteka roka iz točke 1. općinsko/gradsko povjerenstvo unosi sve zaprimljene prve procjene štete u Registar šteta.
3. Iznimno od roka iz točke 2. u slučaju postojanja objektivnog razloga na koji oštećenik nije mogao utjecati, a zbog kojeg je onemogućen elektronički unos podataka u Registar šteta, rok za unos podataka u Registar šteta može se produljiti za 8 dana, o čemu odlučuje županijsko povjerenstvo na temelju zahtjeva općinskog ili gradskog povjerenstva.
4. Šteta se procjenjuje na području na kojem se dogodila. Šteta se utvrđuje za sljedeće skupine imovine:
 - građevine ([Prilog 2](#), [Prilog 3](#), [Prilog 4](#))
 - opremu ([Prilog 2](#), [Prilog 5](#))
 - zemljišta ([Prilog 2](#))
 - višegodišnje nasade ([Prilog 2](#))
 - šume ([Prilog 2](#))
 - stoku ([Prilog 2](#))
 - ribe ([Prilog 2](#))
 - poljoprivredna proizvodnja – proizvod ([Prilog 2](#))
 - ostala sredstva i dobra ([Prilog 2](#)).
5. Prijava prve procjene štete u Registar šteta sadržava:
 - datum donošenja Odluke o proglašenju prirodne nepogode i njezin broj
 - podatke o vrsti prirodne nepogode
 - podatke o trajanju prirodne nepogode
 - podatke o području zahvaćenom prirodnom nepogodom
 - podatke o vrsti, opisu te vrijednosti oštećene imovine
 - podatke o ukupnom iznosu prijavljene štete
 - podatke i informacije o potrebi žurnog djelovanja i dodjeli pomoći za sanaciju i djelomično uklanjanje posljedica prirodne nepogode te ostale podatke o prijavi štete sukladno Zakonu o ublažavanju i uklanjanju posljedica prirodnih nepogoda.

UTJECAJ PANDEMIJE VIRUSOM COVID-19

Zbog smanjenja kontakta, a u skladu sa tehničkim mogućnostima, prijavitelje štete poticat će se na podnošenje prijave elektroničkim poštom. U navedenu svrhu preporuka je objaviti

službeni obrazac i primjerak popunjenog obrasca na službenim web stranicama jedinica lokalne samouprave (primjer: [prilog 2](#) i [prilog 2/1](#)), kao i elektroničku adresu na koju mogu podnijeti prijavu.

Za osobe koje ne mogu podnijeti prijavu elektroničkim putem i dalje će postojati mogućnost prijave štete pisanim putem i osobnom predajom prijave, uz mjere određene odlukama Stožera civilne zaštite i preporukama Hrvatskog zavoda za javno zdravstvo.

Zbog pandemije virusom COVID-19 moguće je donošenje dodatnih mjera od strane nadležnih tijela koje će utjecati na cjelokupni postupak, ali se u ovom trenutku iste ne mogu predvidjeti.

6.4.3. Konačna procjena štete

1. Konačna procjena šteta predstavlja procijenjenu vrijednost štete na imovini oštećenika izraženu u novčanoj vrijednosti. Temelj predstavlja prijava i procjena štete.
2. Konačnu procjenu štete utvrđuje općinsko/gradsko povjerenstvo na temelju izvršenog uvida u nastalu štetu na temelju prijave oštećenika.
3. Tijekom procjene i utvrđivanja konačne procjene štete od prirodnih nepogoda posebno se utvrđuju:
 - stradanja stanovništva
 - opseg štete na imovini
 - opseg štete koja je nastala zbog prekida proizvodnje, prekida rada ili poremećaja u neproizvodnim djelatnostima ili umanjenog prinosa u poljoprivredi, šumarstvu ili ribarstvu
 - iznos troškova za ublažavanje i djelomično uklanjanje izravnih posljedica prirodnih nepogoda
 - opseg osiguranja imovine i života kod osiguravatelja
 - vlastite mogućnosti oštećenika glede uklanjanja posljedica štete.
4. Prijava konačne procjene štete sadržava:
 - odluku o proglašenju prirodne nepogode s obrazloženjem,
 - podatke o dokumentaciji vlasništva imovine i njihovoj vrsti,
 - podatke o vremenu i području nastanka prirodne nepogode,
 - podatke o uzroku i opsegu štete,
 - podatke o posljedicama prirodne nepogode za javni i gospodarski život JLP(R)S,
 - ostale statističke i vrijednosne podatke.

5. Općinsko/gradsko povjerenstvo podnosi prijavu konačne procjene štete Županijskom povjerenstvu u roku od 50 dana od dana donošenja Odluke o proglašenju prirodne nepogode.
6. Tijekom procjene i utvrđivanja konačne procjene štete od prirodnih nepogoda posebno se utvrđuju:
 - stradanja stanovništva
 - opseg štete na imovini
 - opseg štete koja je nastala zbog prekida proizvodnje, prekida rada ili poremećaja u neproizvodnim djelatnostima ili umanjenog prinosa u poljoprivredi, šumarstvu ili ribarstvu
 - iznos troškova za ublažavanje i djelomično uklanjanje izravnih posljedica prirodnih nepogoda
 - opseg osiguranja imovine i života kod osiguravatelja
 - vlastite mogućnosti oštećenika glede uklanjanja posljedica štete.
7. Županijsko povjerenstvo podnosi prijavljene konačne štete Državnom povjerenstvu i nadležnim ministarstvima u roku od 60 dana od dana donošenja Odluke o proglašenju prirodne nepogode.

6.4.4. Potvrda konačne procjene, određivanje kriterija i načina dodjele sredstava pomoći

1. Potvrdu konačne procjene štete obavljaju nadležna ministarstva. Potvrda predstavlja realnu procjenu vrijednosti imovine na koje je nastala šteta i procijenjenu vrijednost štete na toj imovini.
2. Nakon potvrde, ministarstva dostavljaju prijedlog o načinu dodjele pomoći za djelomičnu sanaciju šteta nastalih Državnom povjerenstvu.
3. Državno povjerenstvo utvrđuje iznos pomoći. Iznos pomoći utvrđuje se na način da se odredi postotak isplate novčanih sredstava u odnosu na iznos konačne potvrde štete na imovini oštećenika.
4. Nakon utvrđivanja iznosa, Državno povjerenstvo podnosi Vladi Republike Hrvatske prijedlog za dodjelu pomoći.
5. Vlada Republike Hrvatske donosi odluku o dodjeli pomoći.

6.4.5. Žurna pomoć

1. Žurna pomoć dodjeljuje se u svrhu djelomične sanacije štete od prirodnih nepogoda u tekućoj kalendarskoj godini jedinicama lokalne i područne (regionalne) samouprave za pokriće troškova sanacije šteta na javnoj infrastrukturi, troškova nabave opreme za saniranje posljedica prirodne nepogode, za pokriće drugih troškova koji su usmjereni saniranju šteta od prirodne nepogode za koje ne postoje dostatni financijski izvori usmjereni na sprječavanje daljnjih šteta koje mogu ugroziti gospodarsko funkcioniranje i štetno djelovati na život i zdravlje stanovništva te onečišćenje prirodnog okoliša, te oštećenima fizičkim osobama koji nisu poduzetnici, a koji su pretrpjeli štete na imovini, posebice ugroženijim skupinama, starijima i bolesnima i ostalima kojima prijeti ugroza zdravlja i života na području zahvaćenom prirodnim nepogodom.
2. Žurna pomoć dodjeljuje se iz državnog proračuna i proračuna jedinica lokalne i područne (regionalne) samouprave³⁰.
3. Žurna pomoć u pravilu se dodjeljuje kao predujam i ne isključuje dodjelu pomoći u postupku koji je uređen Zakonom o ublažavanju i uklanjanju posljedica prirodnih nepogoda.
4. Temeljem prijedlog župana ili gradonačelnik/načelnik za dodjelu žurne pomoći predstavničko tijelo jedinica lokalne i područne (regionalne) samouprave donosi odluku kojom se određuje:
 - vrijednost novčanih sredstava žurne pomoći
 - kriteriji, način raspodjele i namjena korištenja žurne pomoći te
 - drugi uvjeti i postupanja u raspodjeli žurne pomoći.

6.4.6. Nositelji mjera u slučaju nastajanja prirodne nepogode na županijskoj razini

6.4.6.1. Županijsko i stručno povjerenstvo

1. Poslove u vezi s procjenom štete i dodjele sredstava pomoći za ublažavanje i djelomično uklanjanje posljedica prirodnih nepogoda obavljaju povjerenstva.³¹
2. Županijska skupština imenuje povjerenstvo za procjenu štete na razdoblje od četiri godine. Odluka o imenovanju županijskih povjerenstava objavljuje se službenom glasniku jedinice lokalne samouprave.
3. Županijsko povjerenstva obavlja sljedeće poslove:
 - usklađuje rad gradskih i općinskih povjerenstava

³⁰ ispunjavanjem uvjeta iz članka 36. stavaka 1. i 2. ovoga Zakona.

³¹ Članak 8. Zakona o ublažavanju i uklanjanju posljedica prirodnih nepogoda

- provjerava i utvrđuje konačnu procjenu šteta jedinica lokalne i područne (regionalne) samouprave sa svog područja
 - podnosi Državnom povjerenstvu prijedlog s obrazloženjem za odobravanje žurne novčane pomoći za ublažavanje i djelomično uklanjanje posljedica prirodnih nepogoda
 - po potrebi izravno na terenu i području zahvaćenom prirodnom nepogodom obavlja izvid štete na imovini u kojem mogu sudjelovati predstavnici nadležnih ministarstava odnosno pravne osobe, ovisno o vrsti i posljedicama prirodnih nepogoda i nastale štete
 - objedinjuje i prosljeđuje putem Registara štete Državnom povjerenstvu konačne procjene štete te konačno izvješće o utrošku sredstava žurne pomoći i sredstava pomoći za ublažavanje i djelomično uklanjanje posljedica prirodnih nepogoda nastalih u gradovima odnosno općinama na području županije
 - imenuje stručno povjerenstvo na temelju prijedloga općinskog odnosno gradskog povjerenstva
 - donosi plan djelovanja u području prirodnih nepogoda iz svoje nadležnosti
 - obavlja i druge poslove određene odlukom o osnivanju, odnosno poslove koje provodi u suradnji s Državnim povjerenstvom
4. Kada općinsko odnosno gradsko povjerenstvo nije u mogućnosti, zbog nedostatka specifičnih stručnih znanja, procijeniti štetu od prirodnih nepogoda, može zatražiti od županijskog povjerenstva imenovanje stručnog povjerenstva na području u kojem je proglašena prirodna nepogoda.
5. Stručna povjerenstva pružaju stručnu pomoć općini/gradu u roku u kojem su imenovana i surađuju s općinskim/gradskim povjerenstvom i županijskim povjerenstvom grada za koje obavljaju poslove.

6.4.6.2. Operativne snage sustava civilne zaštite

Operativne snage sustava civilne zaštite iz čl. 20 Zakona o sustavu civilne zaštite NN 82/15, 118/18, 31/20) u slučaju nastajanja prirodnih nepogoda postupaju sukladno Planu djelovanju civilne zaštite.

<i>Snage za zaštitu i spašavanje</i>	<i>Zadaća</i>
Stožer CZ	Planira, organizira, zapovijeda, usklađuje i nadzire provođenje zadaća zaštite i spašavanja
Vatrogasna zajednica Brodsko-posavske županije	Provode mjere tehničkih intervencija, gašenje požara, dobava pitke vode, vatrogasno dežurstvo
Pravne osobe interesa za sustav CZu oblasti graditeljstva	Osiguravaju ljudstvo i tehniku i radne na saniranju posljedica nevremena po zahtjevu Stožera

Gotove operativne snage, komunalna poduzeća i vlastiti komunalni pogoni JLS	Osiguravaju ljudstvo i tehniku na saniranju posljedica suše po zahtjevu Stožera
Gotove operativne snage, zdravstvene ustanove	Osigurava pružanje prve pomoći, sanitetski prijevoz i zdravstveno zbrinjava teže povrijeđenih osoba
Vlasnici kritične infrastrukture, distributeri pitke vode)	Osigurava redovnu isporuku pitke vode
Zapovjedništvo CZ-a	Planira, organizira, zapovijeda, usklađuje i nadzire provođenje zadaća zaštite i spašavanja
Specijalistički tim za logistiku	Aktivira se kao dodatna snaga gotovim snagama zaštite i spašavanja

6.5. Procjene osiguranja opreme i drugih sredstava za zaštitu i sprječavanje stradanja imovine, gospodarskih funkcija i stradanja stanovništva

Brodsko-posavska županija usvojila je na sjednici Županijske skupštine održane 11. srpnja 2022. godine Procjenu rizika od velikih nesreća kao polazni dokument i okvir za postizanje spremnosti civilne zaštite.

Temeljem navednog dokumenta kao i kroz druge planske i provedbene dokumente iz područja civilne zaštite i zaštite od požara utvrđuju se i planiraju financijska sredstva za operativne snage civilne zaštite, kao nositelje mjere u slučaju nastajanja prirodne nepogode.

TUČA

7. Prirodna nepogoda – TUČA –

DEFINICIJA TUČA:

Područje Hrvatske nalazi se u umjerenim geografskim širinama gdje je pojava tuče i sugradice relativno česta. Tuča je kruta oborina sastavljena od zrna ili komada leda, promjera većeg od 5 do 50 mm i većeg. Elementi tuče sastavljeni su od prozirnih i neprozirnih slojeva leda. Tuča pada isključivo iz grmljavinskog oblaka Cumulonimbusa, a najčešća je u toplom dijelu godine. Sugradica je isto kruta oborina sastavljena od neprozirnih zrna smrznute vode, okruglog oblika, veličine između 2 i 5 mm, a pada s kišnim pljuskom. Na meteorološkim stanicama bilježi se uz tuču i sugradicu pojava ledenih zrna u hladnom dijelu godine. Ledena zrna su smrznute kišne kapljice ili snježne pahuljice promjera oko 5 mm, koja padaju pri temperaturi oko ili ispod 0°C. Pojave tuča, sugradica i ledena zrna zajedničkim imenom zovu se kruta oborina. Svojim intenzitetom nanose velike štete pokretnoj i nepokretnoj imovini, kao i poljoprivredi.

SUSTAV OBRANE OD TUČE:

U Hrvatskoj smo često svjedoci štetama u poljoprivredi uzrokovanih tučom. Pojava tuče češća je s povećanjem temperature zraka na globalnoj razini pa je i za očekivati još češću pojavu tuče u budućnosti. Zaštita od tuče već se desetljećima odvija protugradnim raketama u Republici Hrvatskoj. Međutim, svjetska znanstvena i stručna zajednica jedinstvena je u stavu da trenutno naša spoznaja o poznavanju fizikalnih procesa u oblaku i mogućnost njihovog predviđanja, a samim tim i djelovanja na eventualnu njihovu promjenu, još nisu na razini da bi se operativno provodila obrana od tuče.³²

UTJECAJ KLIMATSKIH PROMJENA NA PRIRODNU NEPOGODU – TUČU - :

Poljoprivreda je posebno je osjetljiva na klimatske promjene jer je općenito jako ovisna o vremenskim prilikama. Sva izravna klimatska obilježja – temperatura, oborine i vremenski uvjeti – utječu na proizvodnju. Zbog ukupne vrijednosti, utjecaja na sigurnost hrane i radnih mjesta koja otvara poljoprivreda je važna grana hrvatskoga gospodarstva na koju su već u proteklih nekoliko godina snažno utjecale klimatske promjene. Posljedice ekstremnih vremenskih pojava kao što su poplave i tuče te nedostatak vode bili su prosječni gubici od 176 milijuna eura na godinu od 2000. do 2007., a razmjeri štete u budućnosti bi se mogli i povećati. Ranija cvatnja i sazrijevanje pojedinih sorata grožđa, maslina i voća zbog toplije zime i proljeća donekle pozitivno utječu na poljoprivrednu proizvodnju, što omogućuje veće prinose. Međutim, vinogradarske regije mogle bi proširiti svoje sortimente, zbog čega bi se izgubila regionalna obilježja vina i smanjila njihova konkurentnost.³³

³² Izvor: https://klima.hr/razno/priopcenja/obrana_od_tuce.pdf

³³ Izvještaj o procijenjenim utjecajima i ranjivosti na klimatske promjene po pojedinim sektorima, Zagreb 2017.

UTJECAJ NA ŽIVOT I ZDRAVLJE LJUDI:

U slučaju tuče moguć je negativan utjecaj na život i zdravlje ljudi (ozljede, evakuacija iz oštećenih objekata).

Život i zdravlje ljudi			
Kategorija	Posljedice	Kriterij % osoba JLP(R)S	Ocjena (x)
1	Neznatne	³⁴ 6<0,001	
2	Malene	0,001 – 0,0046	
3	Umjerene	0,0047 – 0,011	X
4	Značajne	0,012 – 0,035	
5	Katastrofalne	0,036 ili više	

IZVOR: PROCJENA RIZIKA OD VELIKIH NESREĆA 2022. GODINA

Posljedice na život i zdravlje ljudi nalaze se u **kategoriji 3 – umjerene posljedice.**

GOSPODARSTVO :

Gospodarstvo			
Kategorija	Posljedice	Kriterij – štete u % proračuna JLP(R)S	Ocjena (x)
1	Neznatne	<1%	
2	Malene	1 – 5%	X
3	Umjerene	5 – 15%	
4	Značajne	15 – 25%	
5	Katastrofalne	>25%	

IZVOR: PROCJENA RIZIKA OD VELIKIH NESREĆA 2022. GODINA

Posljedice na gospodarstvo nalaze se u **kategoriji 2 – malene posljedice.**

³⁴ Uzima se u obzir ako je uslijed posljedica nesreće stradala bar jedna osoba.

DRUŠTVENA STABILNOST I POLITIKA:

Štete od tuče mogu nastati na dalekovodima i telekomunikacijskim objektima, a moguće su i manje štete na objektima od javnog društvenog značaja. Ne očekuje se dulji prekid u funkciji kritične infrastrukture.

Društvena stabilnost i politika				
ZBIRNA OCJENA KATEGORIJE POSLJEDICE VELIKE NESREĆE				
Kategorija	Oštećena kritična infrastruktura	Štete/gubici na građevinama od javno društvenog značaja	Prestanak rada kritične infrastrukture ili građevina od javno društvenog značaja na rok dulji od 10 dana	Zbirna ocjena (x)
1 Neznatne			X	
2 Malene	X	X		X
3 Umjerene				
4 Značajne				
5 Katastrofalne				

IZVOR: PROCJENA RIZIKA OD VELIKIH NESREĆA 2022. GODINA

Posljedice na društvenu stabilnost i politiku nalaze se u **kategoriji 2 – malene posljedice**.

7.1. Prirodna nepogoda – tuča – vjerojatnosti događaja

Kategorija	Kvalitativna	Vjerojatnost/frekvencija		Ocjena kategorije vjerojatnosti*
		Vjerojatnost	Frekvencija	
1	Iznimno mala	<1%	1 događaj u 100 godina i rjeđe	
2	Malene	1 – 5%	1 događaj u 20 do 100 godina	
3	Umjerena	5 – 50%	1 događaj u 2 do 20 godina	
4	Velika	51 – 98%	1 događaj u 1 do 2 godina	X
5	Iznimno velika	>98%	1 događaj godišnje ili češće	

IZVOR: PROCJENA RIZIKA OD VELIKIH NESREĆA 2022. GODINA

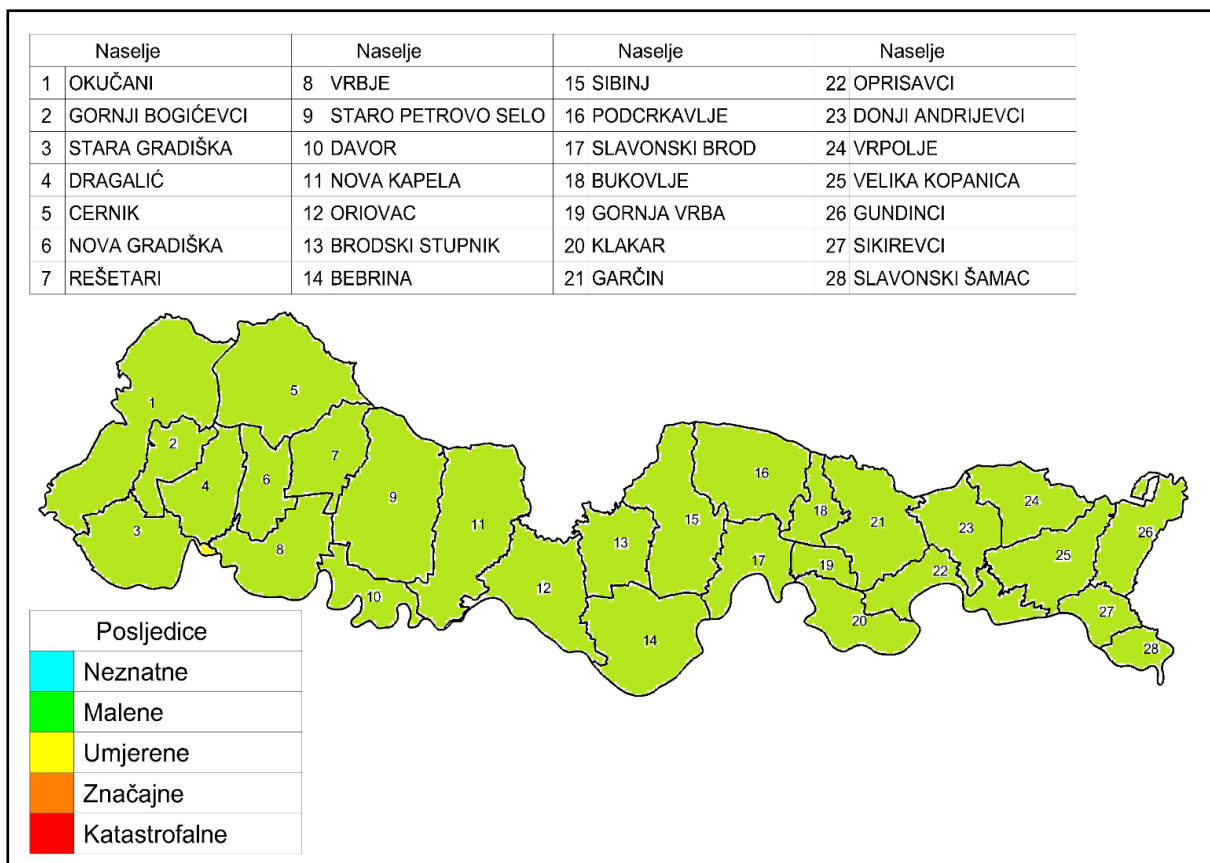
7.2. Prirodna nepogoda – tuča – zbirna ocjena posljedica

ZBIRNA OCJENA KATEGORIJE POSLJEDICE VELIKE NESREĆE				
Kategorija	Život i zdravlje ljudi	Gospodarstvo	Društvena stabilnosti politika	Zbirna ocjena (x)
1 Neznatne				
2 Malene	X		X	X
3 Umjerene		X		
4 Značajne				
5 Katastrofalne				

IZVOR: PROCJENA RIZIKA OD VELIKIH NESREĆA 2022. GODINA

Zbirno posljedice suše ovise o posljedicama sva tri utjecaja na društvene vrijednosti i dobiju se kao srednja vrijednost kategorija život i zdravlje ljudi, gospodarstvo i društvena stabilnost i politika, što određuje **kategoriju 2 – malene posljedice**.

7.3. Prirodna nepogoda – tuča – karta prijetnje



7.4. Popis mjera i nositelja mjera u slučaju nastajanja prirodne nepogode – TUČA

7.4.1. Proglašenje prirodne nepogode

1. Prirodna nepogoda može se proglasiti ako je vrijednost ukupne izravne štete najmanje 20% vrijednosti izvornih prihoda jedinice lokalne samouprave za prethodnu godinu ili ako je prirod (rod) umanjen najmanje 30% prethodnog trogodišnjeg prosjeka na području jedinice lokalne samouprave ili ako je nepogoda umanjila vrijednost imovine na području jedinice lokalne samouprave najmanje 30%.

Ispunjenje uvjeta utvrđuje općinsko odnosno gradsko povjerenstvo koje potom predlaže županu donijeti odluku o proglašenju prirodne nepogode.

2. Župan donosi odluku o proglašenju prirodne nepogode za jedinice lokalne samouprave na području županije na prijedlog općinskog načelnika odnosno gradonačelnika.

Odluku o proglašenju prirodne nepogode na području županije donosi župan.

Vlada Republike Hrvatske donosi odluku, prema vlastitoj prosudbi za područje više županija ili na cijelom području Republike Hrvatske.

3. Nakon proglašenja prirodne nepogode radi dodjele novčanih sredstava za djelomičnu sanaciju šteta od prirodnih nepogoda nadležna tijela³⁵ provode sljedeće radnje:
 - a) prijavu prve procjene štete u Registar šteta,
 - b) prijavu konačne procjene štete u Registar šteta,
 - c) potvrda konačne procjene, određivanje kriterija i načina dodjele sredstava pomoći

7.4.2. Prva procjena štete – prijava oštećenika i unos podataka u Registar šteta

1. U roku od 8 dana od dana donošenja odluke, oštećenici pisanim putem podnose prijavu štete na imovini gradskom ili općinskom povjerenstvu na propisanom obrascu ([prilog 2](#)). Iznimno, zbog objektivnih razloga rok se može produžiti na 12 dana.

Iznimno oštećenik može podnijeti prijavu prve procjene štete i nakon isteka roka od 8 dana od dana donošenja Odluke o proglašenju prirodne nepogode u slučaju postojanja objektivnih razloga na koje nije mogao utjecati, a najkasnije u roku od 12 dana od dana donošenja Odluke o proglašenju prirodne nepogode. Najkasnije u roku od 15 dana od dana donošenja odluke, općinsko/gradsko povjerenstvo unosi sve zaprimljene prve procjene štete u Registar šteta.

³⁵ članak 5. Zakona o ublažavanju i uklanjanju posljedica prirodnih nepogoda

2. Nakon isteka roka iz točke 1. općinsko/gradsko povjerenstvo unosi sve zaprimljene prve procjene štete u Registar šteta.
3. Iznimno od roka iz točke 2. u slučaju postojanja objektivnog razloga na koji oštećenik nije mogao utjecati, a zbog kojeg je onemogućen elektronički unos podataka u Registar šteta, rok za unos podataka u Registar šteta može se produljiti za 8 dana, o čemu odlučuje županijsko povjerenstvo na temelju zahtjeva općinskog ili gradskog povjerenstva.
4. Šteta se procjenjuje na području na kojem se dogodila. Šteta se utvrđuje za sljedeće skupine imovine:
 - građevine ([Prilog 2](#), [Prilog 3](#), [Prilog 4](#))
 - opremu ([Prilog 2](#), [Prilog 5](#))
 - zemljišta ([Prilog 2](#))
 - višegodišnje nasade ([Prilog 2](#))
 - šume ([Prilog 2](#))
 - stoku ([Prilog 2](#))
 - ribe ([Prilog 2](#))
 - poljoprivredna proizvodnja – proizvod ([Prilog 2](#))
 - ostala sredstva i dobra ([Prilog 2](#)).
5. Prijava prve procjene štete u Registar šteta sadržava:
 - datum donošenja Odluke o proglašenju prirodne nepogode i njezin broj
 - podatke o vrsti prirodne nepogode
 - podatke o trajanju prirodne nepogode
 - podatke o području zahvaćenom prirodnom nepogodom
 - podatke o vrsti, opisu te vrijednosti oštećene imovine
 - podatke o ukupnom iznosu prijavljene štete
 - podatke i informacije o potrebi žurnog djelovanja i dodjeli pomoći za sanaciju i djelomično uklanjanje posljedica prirodne nepogode te ostale podatke o prijavi štete sukladno Zakonu o ublažavanju i uklanjanju posljedica prirodnih nepogoda.

UTJECAJ PANDEMIJE VIRUSOM COVID-19

Zbog smanjenja kontakta, a u skladu sa tehničkim mogućnostima, prijavitelje štete poticat će se na podnošenje prijave elektroničkim poštom. U navedenu svrhu preporuka je objaviti službeni obrazac i primjerak popunjenog obrasca na službenim web stranicama jedinica lokalne samouprave (primjer: [prilog 2](#) i [prilog 2/1](#)), kao i elektroničku adresu na koju mogu podnijeti prijavu.

Za osobe koje ne mogu podnijeti prijavu elektroničkim putem i dalje će postojati mogućnost prijave štete pisanim putem i osobnom predajom prijave, uz mjere određene odlukama Stožera civilne zaštite i preporukama Hrvatskog zavoda za javno zdravstvo.

Zbog pandemije virusom COVID-19 moguće je donošenje dodatnih mjera od strane nadležnih tijela koje će utjecati na cjelokupni postupak, ali se u ovom trenutku iste ne mogu predvidjeti.

7.4.3. Konačna procjena štete

1. Konačna procjena šteta predstavlja procijenjenu vrijednost štete na imovini oštećenika izraženu u novčanoj vrijednosti. Temelj predstavlja prijava i procjena štete.
2. Konačnu procjenu štete utvrđuje općinsko/gradsko povjerenstvo na temelju izvršenog uvida u nastalu štetu na temelju prijave oštećenika.
3. Tijekom procjene i utvrđivanja konačne procjene štete od prirodnih nepogoda posebno se utvrđuju:
 - stradanja stanovništva
 - opseg štete na imovini
 - opseg štete koja je nastala zbog prekida proizvodnje, prekida rada ili poremećaja u neproizvodnim djelatnostima ili umanjenog prinosa u poljoprivredi, šumarstvu ili ribarstvu
 - iznos troškova za ublažavanje i djelomično uklanjanje izravnih posljedica prirodnih nepogoda
 - opseg osiguranja imovine i života kod osiguravatelja
 - vlastite mogućnosti oštećenika glede uklanjanja posljedica štete.
4. Prijava konačne procjene štete sadržava:
 - odluku o proglašenju prirodne nepogode s obrazloženjem,
 - podatke o dokumentaciji vlasništva imovine i njihovoj vrsti,
 - podatke o vremenu i području nastanka prirodne nepogode,

- podatke o uzroku i opsegu štete,
 - podatke o posljedicama prirodne nepogode za javni i gospodarski život JLP(R)S,
 - ostale statističke i vrijednosne podatke.
5. Općinsko/gradsko povjerenstvo podnosi prijavu konačne procjene štete Županijskom povjerenstvu u roku od 50 dana od dana donošenja Odluke o proglašenju prirodne nepogode.
6. Tijekom procjene i utvrđivanja konačne procjene štete od prirodnih nepogoda posebno se utvrđuju:
- stradanja stanovništva
 - opseg štete na imovini
 - opseg štete koja je nastala zbog prekida proizvodnje, prekida rada ili poremećaja u neproizvodnim djelatnostima ili umanjenog prinosa u poljoprivredi, šumarstvu ili ribarstvu
 - iznos troškova za ublažavanje i djelomično uklanjanje izravnih posljedica prirodnih nepogoda
 - opseg osiguranja imovine i života kod osiguravatelja
 - vlastite mogućnosti oštećenika glede uklanjanja posljedica štete.
7. Županijsko povjerenstvo podnosi prijavljene konačne štete Državnom povjerenstvu i nadležnim ministarstvima u roku od 60 dana od dana donošenja Odluke o proglašenju prirodne nepogode.

7.4.4. Potvrda konačne procjene, određivanje kriterija i načina dodjele sredstava pomoći

1. Potvrdu konačne procjene štete obavljaju nadležna ministarstva. Potvrda predstavlja realnu procjenu vrijednosti imovine na koje je nastala šteta i procijenjenu vrijednost štete na toj imovini.
2. Nakon potvrde, ministarstva dostavljaju prijedlog o načinu dodjele pomoći za djelomičnu sanaciju šteta nastalih Državnom povjerenstvu.
3. Državno povjerenstvo utvrđuje iznos pomoći. Iznos pomoći utvrđuje se na način da se odredi postotak isplate novčanih sredstava u odnosu na iznos konačne potvrde štete na imovini oštećenika.
4. Nakon utvrđivanja iznosa, Državno povjerenstvo podnosi Vladi Republike Hrvatske prijedlog za dodjelu pomoći.
5. Vlada Republike Hrvatske donosi odluku o dodjeli pomoći.

7.4.5. Žurna pomoć

1. Žurna pomoć dodjeljuje se u svrhu djelomične sanacije štete od prirodnih nepogoda u tekućoj kalendarskoj godini jedinicama lokalne i područne (regionalne) samouprave za pokriće troškova sanacije šteta na javnoj infrastrukturi, troškova nabave opreme za saniranje posljedica prirodne nepogode, za pokriće drugih troškova koji su usmjereni saniranju šteta od prirodne nepogode za koje ne postoje dostatni financijski izvori usmjereni na sprječavanje daljnjih šteta koje mogu ugroziti gospodarsko funkcioniranje i štetno djelovati na život i zdravlje stanovništva te onečišćenje prirodnog okoliša, te oštećenima fizičkim osobama koji nisu poduzetnici, a koji su pretrpjeli štete na imovini, posebice ugroženijim skupinama, starijima i bolesnima i ostalima kojima prijeti ugroza zdravlja i života na području zahvaćenom prirodnim nepogodom.
2. Žurna pomoć dodjeljuje se iz državnog proračuna i proračuna jedinica lokalne i područne (regionalne) samouprave³⁶.
3. Žurna pomoć u pravilu se dodjeljuje kao predujam i ne isključuje dodjelu pomoći u postupku koji je uređen Zakonom o ublažavanju i uklanjanju posljedica prirodnih nepogoda.
4. Temeljem prijedlog župana ili gradonačelnik/načelnik za dodjelu žurne pomoći predstavničko tijelo jedinica lokalne i područne (regionalne) samouprave donosi odluku kojom se određuje:
 - vrijednost novčanih sredstava žurne pomoći
 - kriteriji, način raspodjele i namjena korištenja žurne pomoći te
 - drugi uvjeti i postupanja u raspodjeli žurne pomoći.

7.4.6. Nositelji mjera u slučaju nastajanja prirodne nepogode na županijskoj razini

7.4.6.1. Županijsko i stručno povjerenstvo

1. Poslove u vezi s procjenom štete i dodjele sredstava pomoći za ublažavanje i djelomično uklanjanje posljedica prirodnih nepogoda obavljaju povjerenstva.³⁷
2. Županijska skupština imenuje povjerenstvo za procjenu štete na razdoblje od četiri godine. Odluka o imenovanju županijskih povjerenstava objavljuje se službenom glasniku jedinice lokalne samouprave.
3. Županijsko povjerenstva obavlja sljedeće poslove:
 - usklađuje rad gradskih i općinskih povjerenstava

³⁶ ispunjavanjem uvjeta iz članka 36. stavaka 1. i 2. ovoga Zakona.

³⁷ Članak 8. Zakona o ublažavanju i uklanjanju posljedica prirodnih nepogoda

- provjerava i utvrđuje konačnu procjenu šteta jedinica lokalne i područne (regionalne) samouprave sa svog područja
 - podnosi Državnom povjerenstvu prijedlog s obrazloženjem za odobravanje žurne novčane pomoći za ublažavanje i djelomično uklanjanje posljedica prirodnih nepogoda
 - po potrebi izravno na terenu i području zahvaćenom prirodnom nepogodom obavlja izvid štete na imovini u kojem mogu sudjelovati predstavnici nadležnih ministarstava odnosno pravne osobe, ovisno o vrsti i posljedicama prirodnih nepogoda i nastale štete
 - objedinjuje i prosljeđuje putem Registara štete Državnom povjerenstvu konačne procjene štete te konačno izvješće o utrošku sredstava žurne pomoći i sredstava pomoći za ublažavanje i djelomično uklanjanje posljedica prirodnih nepogoda nastalih u gradovima odnosno općinama na području županije
 - imenuje stručno povjerenstvo na temelju prijedloga općinskog odnosno gradskog povjerenstva
 - donosi plan djelovanja u području prirodnih nepogoda iz svoje nadležnosti
 - obavlja i druge poslove određene odlukom o osnivanju, odnosno poslove koje provodi u suradnji s Državnim povjerenstvom
4. Kada općinsko odnosno gradsko povjerenstvo nije u mogućnosti, zbog nedostatka specifičnih stručnih znanja, procijeniti štetu od prirodnih nepogoda, može zatražiti od županijskog povjerenstva imenovanje stručnog povjerenstva na području u kojem je proglašena prirodna nepogoda.
5. Stručna povjerenstva pružaju stručnu pomoć općini/gradu u roku u kojem su imenovana i surađuju s općinskim/gradskim povjerenstvom i županijskim povjerenstvom grada za koje obavljaju poslove.

7.4.6.2. Operativne snage sustava civilne zaštite

Operativne snage sustava civilne zaštite iz čl. 20 Zakona o sustavu civilne zaštite NN 82/15, 118/18, 31/20) u slučaju nastajanja prirodnih nepogoda postupaju sukladno Planu djelovanju civilne zaštite.

<i>Snaga za zaštitu i spašavanje</i>	<i>Zadaća</i>
Stožer CZ	Planira, organizira, zapovijeda, usklađuje i nadzire provođenje zadaća zaštite i spašavanja.
Vatrogasna zajednica Brodsko-posavske županije	Provode mjere tehničkih intervencija u prometu.
Pravne osobe interesa za sustav CZu oblasti graditeljstva	Osiguravaju ljudstvo i tehniku i radne na saniranju posljedica nevremena po zahtjevu Stožera.
Gotove operativne snage, komunalna poduzeća i vlastiti komunalni pogoni JLS	Osiguravaju ljudstvo i tehniku i radne na saniranju posljedica nevremena po zahtjevu Stožera.

Gotove operativne snage, zdravstvene ustanove	Osigurava pružanje prve pomoći, sanitetski prijevoz i zdravstveno zbrinjava teže povrijeđenih osoba.
Vlasnici kritične infrastrukture, Distributer električne energije	Sanira posljedice nevremena na svojim postrojenjima i osigurava redovitu isporuku električne energije.

7.5. Procjene osiguranja opreme i drugih sredstava za zaštitu i sprječavanje stradanja imovine, gospodarskih funkcija i stradanja stanovništva

Brodsko-posavska županija usvojila je na sjednici Županijske skupštine održane 11. srpnja 2022. godine Procjenu rizika od velikih nesreća kao polazni dokument i okvir za postizanje spremnosti civilne zaštite.

Temeljem navednog dokumenta kao i kroz druge planske i provedbene dokumente iz područja civilne zaštite i zaštite od požara utvrđuju se i planiraju financijska sredstva za operativne snage civilne zaštite, kao nositelje mjere u slučaju nastajanja prirodne nepogode.

MRAZ

8. Prirodna nepogoda – MRAZ –**DEFINICIJA MRAZ:**

Mraz je meteorološka pojava koja nastaje pri tlu u vedrim noćima i pri slabijem vjetru, kad uz hladno tlo prizemni sloj zraka pri temperaturi nižoj od 0°C izravno prijeđe iz vodene pare u led (depozicija). Najčešće se javlja po dolinama u koje se slijeva hladan zrak s okolnih obronaka. Iščezava nakon izlaska Sunca, kad se tlo i sloj zraka uz tlo zagriju.

Mraz se pojavljuje u zoru, kada ima dovoljno vlage u zraku i dolazi do pada temperature. Ovisno o padu temperature mraz može biti slab, umjeren, jak i vrlo jak. Prvi jesenski mrazovi uglavnom su slabi do umjereni. Kasnije dolazi do pojave jakih i vrlo jakih mrazova. Pojedine biljne vrste podnose slabe mrazove ili nisu otporne na jake ili vrlo jake pojave. Mraz se pojavljuje u zoni rizosfere (područje korijena), i riječ je o jakim i vrlo jakim mrazovima. Slabi i umjereni mrazovi uglavnom se vide na nadzemnom djelu biljaka. Reljefno gledano mraz se pojavljuje u tzv. mrazištima. To su udubljenja u reljefu gdje dolazi do pada temperature u zoru te do pojave mraza.

TEMPERATURA NA KOJOJ DOLAZI DO POJAVE MRAZA:

U umjerenom zemljopisnom pojasu koriste se sljedeće formulacije za opisivanje temperatura:

- slab mraz: 0 ° C do -4 ° C
- umjereni mraz: -4 ° C do -10 ° C
- jaki mraz: -10 ° C do -15 ° C
- vrlo jaki mraz: ispod -15 ° C

Kod slabih mrazova dolazi do oštećenja zelenih nezaštićenih dijelova. Takvu pojavu biljke prepoznaju kao stres, što dovodi do pada otpornosti. Ako su biljke na vrijeme pripremljene te su povukle biljne sokove na vrijeme, mraz nema nepovoljno djelovanje. Kod pojave slabih i umjerenih mrazova dolazi do oštećenja zelenih dijelova biljaka, što ne dovodi do velikih problema za biljke. Kod pojave jakih i vrlo jakih dolazi do oštećenja tkiva, što može izazvati značajna oštećenja na deblu, granama, krošnji i sl. Prilikom smrzavanja tla dolazi do odumiranja korijena i „izbacivanja“ korijena ako biljka nije prilagođena na takve uvjete³⁸.

³⁸ <http://blog.meteo-info.hr/meteorologija/iako-nastaje-pri-tlu-i-mraz-je-oborina/>

ŠTETE OD MRAZA:

Štete poljoprivredi nanose i izrazito niske, odnosno visoke temperature zraka. Pri niskim temperaturama dolazi do pojave mraza. Mraz je naročito opasan za voćarsku proizvodnju. Pri temperaturi zraka od -1,2 do 2° C izmrzavaju zametnuti plodovi, dok cvatovi izmrzavaju na temperaturi od -2 do 3° C.

Gubici u gospodarstvu u slučaju mraza najviše se osjete u poljoprivredi.

UTJECAJ KLIMATSKIH PROMJENA NA PRIRODNU NEPOGODU – MRAZ - :

Klimatske promjene postale su veliki problem današnjice te se njihov utjecaj uočava u poljoprivrednoj proizvodnji, a isto tako i u voćarstvu. Javlja se mnogi problemi vezani za mirovanje voćnih vrsta, prijevremenu cvatnju, pojavu raznih nepogoda (mraza, suše, poplava) i brojnih drugih stresnih čimbenika koji štetno djeluju na voćne vrste.

U Republici Hrvatskoj prevladava umjerena klima te se posljednjih godina povećava srednja godišnja temperatura, zime postaju sve blaže, a u vegetaciji se javljaju mrazovi i ekstremne suše. Zadatak voćara je ublažiti negativno djelovanje klimatskih promjena na proizvodnju voća te prilagoditi tehnologiju uzgoja i sortiment voćne vrste s obzirom na klimu određenog područja.

UTJECAJ NA ŽIVOT I ZDRAVLJE LJUDI:

Život i zdravlje ljudi neće biti neposredno ugroženo.

Život i zdravlje ljudi			
Kategorija	Posljedice	Kriterij % osoba JLP(R)S	Ocjena (x)
1	Neznatne	³⁹ 6 < 0,001	X
2	Malene	0,001 – 0,0046	
3	Umjerene	0,0047 – 0,011	
4	Značajne	0,012 – 0,035	
5	Katastrofalne	0,036 ili više	

IZVOR: PROCJENA RIZIKA OD VELIKIH NESREĆA 2022. GODINA

Posljedice za život i zdravlje ljudi nalaze se u **kategoriji 1: neznatne posljedice.**

³⁹ Uzima se u obzir ukoliko je, uslijed posljedica nesreće, stradala bar jedna osoba.

GOSPODARSTVO :			
Gubici u gospodarstvu u slučaju mraza najviše se osjete u poljoprivredi.			
Gospodarstvo			
Kategorija	Posljedice	Kriterij – štete u % proračuna JLP(R)S	Ocjena (x)
1	Neznatne	< 1%	
2	Malene	1 – 5 %	
3	Umjerene	5 – 15 %	
4	Značajne	15 – 25 %	
5	Katastrofalne	> 25 %	X

IZVOR: PROCJENA RIZIKA OD VELIKIH NESREĆA 2022. GODINA

Posljedice na gospodarstvo nalaze se u **kategoriji 5: katastrofalne posljedice.**

DRUŠTVENA STABILNOST I POLITIKA:					
Neće biti štete na objektima kritične infrastrukture niti na objektima od javnog društvenog značaja.					
Društvena stabilnost i politika					
Zbirna ocjena kategorije posljedice velike nesreće					
Kategorija	Oštećena kritična infrastruktura	Oštećena kritična infrastruktura	Štete/gubici na građevinama od javnog društvenog značaja	Prestanak rada kritične infrastrukture ili građevina od javnog društvenog značaja na rok dulji od 10 dana	Zbirna ocjena (x)
1 Neznatne		X	X	X	X
2 Malene					
3 Umjerene					
4 Značajne					
5 Katastrofalne					

IZVOR: PROCJENA RIZIKA OD VELIKIH NESREĆA 2022. GODINA

Posljedice na društvenu stabilnost i politiku nalaze se u **kategoriji 1: neznatne posljedice.**

8.1. Prirodna nepogoda – mraz – vjerojatnosti događaja

Kategorija	Kvalitativna	Vjerojatnost/frekvencija		Ocjena kategorije vjerojatnosti*
		Vjerojatnost	Frekvencija	
1	Iznimno mala	< 1 %	1 događaj u 100 godina i rjeđe	
2	Malena	1 – 5 %	1 događaj u 20 do 100 godina	
3	Umjerena	5 – 50 %	1 događaj u 2 do 20 godina	X
4	Velika	51 – 98 %	1 događaj u 1 do 2 godina	
5	Iznimno velika	> 98 %	1 događaj godišnje ili češće	

IZVOR: PROCJENA RIZIKA OD VELIKIH NESREĆA 2022. GODINA

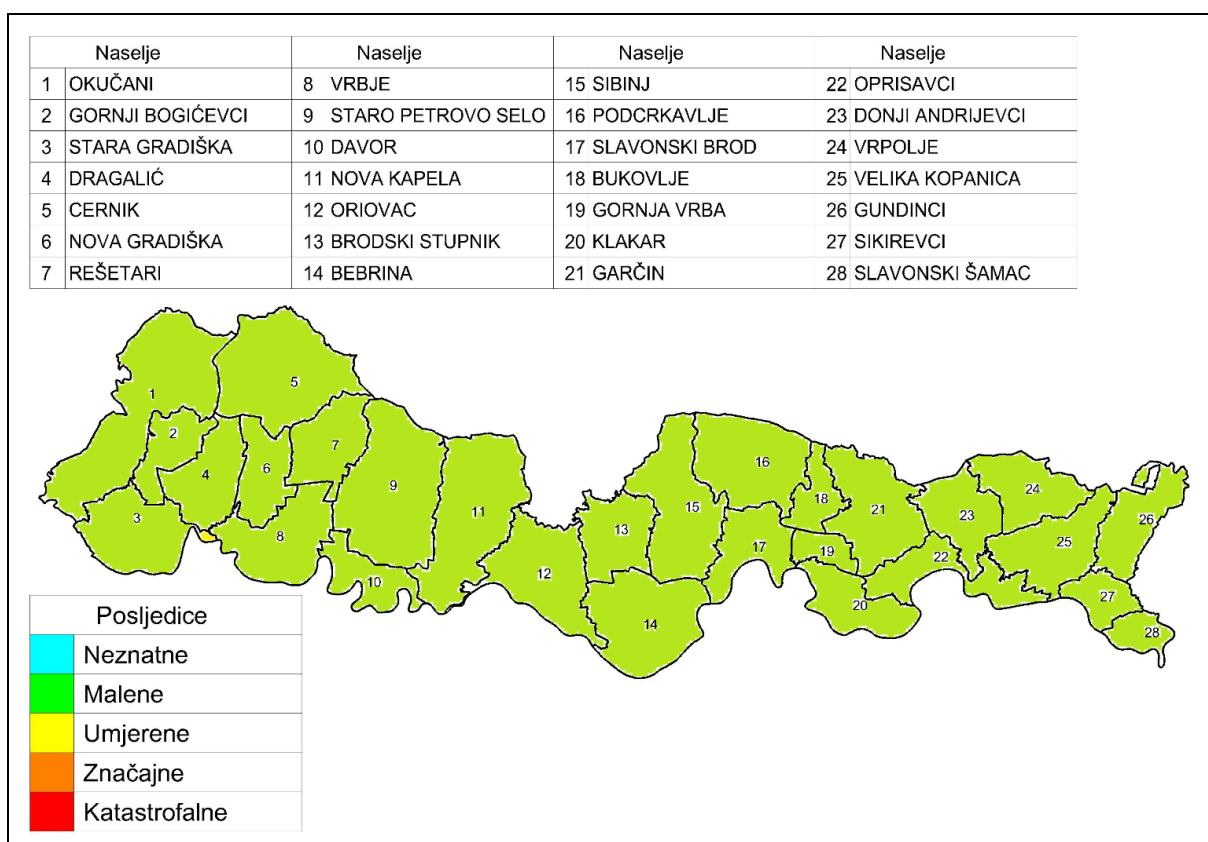
8.2. Prirodna nepogoda – mraz – zbirna ocjena posljedica

Zbirna ocjena kategorije posljedice velike nesreće				
Kategorija	Život i zdravlje ljudi	Gospodarstvo	Društvena stabilnost i politika	Zbirna ocjena (x)
1 Neznatne	X		X	
2 Malene				X
3 Umjerene				
4 Značajne				
5 Katastrofalne		X		

IZVOR: PROCJENA RIZIKA OD VELIKIH NESREĆA 2022. GODINA

Zbirne posljedice ovise o posljedicama sva tri utjecaja na društvene vrijednosti i dobiju se kao srednja vrijednost kategorija: život i zdravlje ljudi, gospodarstvo te društvena stabilnost i politika, što određuje kategoriju **2: malene posljedice**.

8.3. Prirodna nepogoda – mraz – karta prijetnje



8.4. Popis mjera i nositelja mjera u slučaju nastajanja prirodne nepogode – MRAZ

8.4.1. Proglašenje prirodne nepogode

1. Prirodna nepogoda može se proglasiti ako je vrijednost ukupne izravne štete najmanje 20% vrijednosti izvornih prihoda jedinice lokalne samouprave za prethodnu godinu ili ako je prirod (rod) umanjen najmanje 30% prethodnog trogodišnjeg prosjeka na području jedinice lokalne samouprave ili ako je nepogoda umanjila vrijednost imovine na području jedinice lokalne samouprave najmanje 30%.

Ispunjenje uvjeta utvrđuje općinsko odnosno gradsko povjerenstvo koje potom predlaže županu donijeti odluku o proglašenju prirodne nepogode.

2. Župan donosi odluku o proglašenju prirodne nepogode za jedinice lokalne samouprave na području županije na prijedlog općinskog načelnika odnosno gradonačelnika.

Odluku o proglašenju prirodne nepogode na području županije donosi župan.

Vlada Republike Hrvatske donosi odluku, prema vlastitoj prosudbi za područje više županija ili na cijelom području Republike Hrvatske.

3. Nakon proglašenja prirodne nepogode radi dodjele novčanih sredstava za djelomičnu sanaciju šteta od prirodnih nepogoda nadležna tijela⁴⁰ provode sljedeće radnje:
 - a) prijavu prve procjene štete u Registar šteta,
 - b) prijavu konačne procjene štete u Registar šteta,
 - c) potvrda konačne procjene, određivanje kriterija i načina dodjele sredstava pomoći

8.4.2. Prva procjena štete – prijava oštećenika i unos podataka u Registar šteta

1. U roku od 8 dana od dana donošenja odluke, oštećenici pisanim putem podnose prijavu štete na imovini gradskom ili općinskom povjerenstvu na propisanom obrascu ([prilog 2](#)). Iznimno, zbog objektivnih razloga rok se može produžiti na 12 dana.

Iznimno oštećenik može podnijeti prijavu prve procjene štete i nakon isteka roka od 8 dana od dana donošenja Odluke o proglašenju prirodne nepogode u slučaju postojanja objektivnih razloga na koje nije mogao utjecati, a najkasnije u roku od 12 dana od dana donošenja Odluke o proglašenju prirodne nepogode. Najkasnije u roku od 15 dana od dana donošenja odluke, općinsko/gradsko povjerenstvo unosi sve zaprimljene prve procjene štete u Registar šteta.

⁴⁰ članak 5. Zakona o ublažavanju i uklanjanju posljedica prirodnih nepogoda

2. Nakon isteka roka iz točke 1. općinsko/gradsko povjerenstvo unosi sve zaprimljene prve procjene štete u Registar šteta.
3. Iznimno od roka iz točke 2. u slučaju postojanja objektivnog razloga na koji oštećenik nije mogao utjecati, a zbog kojeg je onemogućen elektronički unos podataka u Registar šteta, rok za unos podataka u Registar šteta može se produljiti za 8 dana, o čemu odlučuje županijsko povjerenstvo na temelju zahtjeva općinskog ili gradskog povjerenstva.
4. Šteta se procjenjuje na području na kojem se dogodila. Šteta se utvrđuje za sljedeće skupine imovine:
 - građevine ([Prilog 2](#), [Prilog 3](#), [Prilog 4](#))
 - opremu ([Prilog 2](#), [Prilog 5](#))
 - zemljišta ([Prilog 2](#))
 - višegodišnje nasade ([Prilog 2](#))
 - šume ([Prilog 2](#))
 - stoku ([Prilog 2](#))
 - ribe ([Prilog 2](#))
 - poljoprivredna proizvodnja – proizvod ([Prilog 2](#))
 - ostala sredstva i dobra ([Prilog 2](#)).
5. Prijava prve procjene štete u Registar šteta sadržava:
 - datum donošenja Odluke o proglašenju prirodne nepogode i njezin broj
 - podatke o vrsti prirodne nepogode
 - podatke o trajanju prirodne nepogode
 - podatke o području zahvaćenom prirodnom nepogodom
 - podatke o vrsti, opisu te vrijednosti oštećene imovine
 - podatke o ukupnom iznosu prijavljene štete
 - podatke i informacije o potrebi žurnog djelovanja i dodjeli pomoći za sanaciju i djelomično uklanjanje posljedica prirodne nepogode te ostale podatke o prijavi štete sukladno Zakonu o ublažavanju i uklanjanju posljedica prirodnih nepogoda.

UTJECAJ PANDEMIJE VIRUSOM COVID-19

Zbog smanjenja kontakta, a u skladu sa tehničkim mogućnostima, prijavitelje štete poticat će se na podnošenje prijave elektroničkim poštom. U navedenu svrhu preporuka je objaviti

službeni obrazac i primjerak popunjenog obrasca na službenim web stranicama jedinica lokalne samouprave (primjer: [prilog 2](#) i [prilog 2/1](#)), kao i elektroničku adresu na koju mogu podnijeti prijavu.

Za osobe koje ne mogu podnijeti prijavu elektroničkim putem i dalje će postojati mogućnost prijave štete pisanim putem i osobnom predajom prijave, uz mjere određene odlukama Stožera civilne zaštite i preporukama Hrvatskog zavoda za javno zdravstvo.

Zbog pandemije virusom COVID-19 moguće je donošenje dodatnih mjera od strane nadležnih tijela koje će utjecati na cjelokupni postupak, ali se u ovom trenutku iste ne mogu predvidjeti.

8.4.3. Konačna procjena štete

1. Konačna procjena šteta predstavlja procijenjenu vrijednost štete na imovini oštećenika izraženu u novčanoj vrijednosti. Temelj predstavlja prijava i procjena štete.
2. Konačnu procjenu štete utvrđuje općinsko/gradsko povjerenstvo na temelju izvršenog uvida u nastalu štetu na temelju prijave oštećenika.
3. Tijekom procjene i utvrđivanja konačne procjene štete od prirodnih nepogoda posebno se utvrđuju:
 - stradanja stanovništva
 - opseg štete na imovini
 - opseg štete koja je nastala zbog prekida proizvodnje, prekida rada ili poremećaja u neproizvodnim djelatnostima ili umanjenog prinosa u poljoprivredi, šumarstvu ili ribarstvu
 - iznos troškova za ublažavanje i djelomično uklanjanje izravnih posljedica prirodnih nepogoda
 - opseg osiguranja imovine i života kod osiguravatelja
 - vlastite mogućnosti oštećenika glede uklanjanja posljedica štete.
4. Prijava konačne procjene štete sadržava:
 - odluku o proglašenju prirodne nepogode s obrazloženjem,
 - podatke o dokumentaciji vlasništva imovine i njihovoj vrsti,
 - podatke o vremenu i području nastanka prirodne nepogode,
 - podatke o uzroku i opsegu štete,
 - podatke o posljedicama prirodne nepogode za javni i gospodarski život JLP(R)S,
 - ostale statističke i vrijednosne podatke.

5. Općinsko/gradsko povjerenstvo podnosi prijavu konačne procjene štete Županijskom povjerenstvu u roku od 50 dana od dana donošenja Odluke o proglašenju prirodne nepogode.
6. Tijekom procjene i utvrđivanja konačne procjene štete od prirodnih nepogoda posebno se utvrđuju:
 - stradanja stanovništva
 - opseg štete na imovini
 - opseg štete koja je nastala zbog prekida proizvodnje, prekida rada ili poremećaja u neproizvodnim djelatnostima ili umanjenog prinosa u poljoprivredi, šumarstvu ili ribarstvu
 - iznos troškova za ublažavanje i djelomično uklanjanje izravnih posljedica prirodnih nepogoda
 - opseg osiguranja imovine i života kod osiguravatelja
 - vlastite mogućnosti oštećenika glede uklanjanja posljedica štete.
7. Županijsko povjerenstvo podnosi prijavljene konačne štete Državnom povjerenstvu i nadležnim ministarstvima u roku od 60 dana od dana donošenja Odluke o proglašenju prirodne nepogode.

8.4.4. Potvrda konačne procjene, određivanje kriterija i načina dodjele sredstava pomoći

1. Potvrdu konačne procjene štete obavljaju nadležna ministarstva. Potvrda predstavlja realnu procjenu vrijednosti imovine na koje je nastala šteta i procijenjenu vrijednost štete na toj imovini.
2. Nakon potvrde, ministarstva dostavljaju prijedlog o načinu dodjele pomoći za djelomičnu sanaciju šteta nastalih Državnom povjerenstvu.
3. Državno povjerenstvo utvrđuje iznos pomoći. Iznos pomoći utvrđuje se na način da se odredi postotak isplate novčanih sredstava u odnosu na iznos konačne potvrde štete na imovini oštećenika.
4. Nakon utvrđivanja iznosa, Državno povjerenstvo podnosi Vladi Republike Hrvatske prijedlog za dodjelu pomoći.
5. Vlada Republike Hrvatske donosi odluku o dodjeli pomoći.

8.4.5. Žurna pomoć

1. Žurna pomoć dodjeljuje se u svrhu djelomične sanacije štete od prirodnih nepogoda u tekućoj kalendarskoj godini jedinicama lokalne i područne (regionalne) samouprave za pokriće troškova sanacije šteta na javnoj infrastrukturi, troškova nabave opreme za saniranje posljedica prirodne nepogode, za pokriće drugih troškova koji su usmjereni saniranju šteta od prirodne nepogode za koje ne postoje dostatni financijski izvori usmjereni na sprječavanje daljnjih šteta koje mogu ugroziti gospodarsko funkcioniranje i štetno djelovati na život i zdravlje stanovništva te onečišćenje prirodnog okoliša, te oštećenjima fizičkim osobama koji nisu poduzetnici, a koji su pretrpjeli štete na imovini, posebice ugroženijim skupinama, starijima i bolesnima i ostalima kojima prijeti ugroza zdravlja i života na području zahvaćenom prirodnim nepogodom.
2. Žurna pomoć dodjeljuje se iz državnog proračuna i proračuna jedinica lokalne i područne (regionalne) samouprave⁴¹.
3. Žurna pomoć u pravilu se dodjeljuje kao predujam i ne isključuje dodjelu pomoći u postupku koji je uređen Zakonom o ublažavanju i uklanjanju posljedica prirodnih nepogoda.
4. Temeljem prijedlog župana ili gradonačelnik/načelnik za dodjelu žurne pomoći predstavničko tijelo jedinica lokalne i područne (regionalne) samouprave donosi odluku kojom se određuje:
 - vrijednost novčanih sredstava žurne pomoći
 - kriteriji, način raspodjele i namjena korištenja žurne pomoći te
 - drugi uvjeti i postupanja u raspodjeli žurne pomoći.

8.4.6. Nositelji mjera u slučaju nastajanja prirodne nepogode na županijskoj razini

8.4.6.1. Županijsko i stručno povjerenstvo

1. Poslove u vezi s procjenom štete i dodjele sredstava pomoći za ublažavanje i djelomično uklanjanje posljedica prirodnih nepogoda obavljaju povjerenstva.⁴²
2. Županijska skupština imenuje povjerenstvo za procjenu štete na razdoblje od četiri godine. Odluka o imenovanju županijskih povjerenstava objavljuje se službenom glasniku jedinice lokalne samouprave.
3. Županijsko povjerenstva obavlja sljedeće poslove:
 - usklađuje rad gradskih i općinskih povjerenstava

⁴¹ ispunjavanjem uvjeta iz članka 36. stavaka 1. i 2. ovoga Zakona.

⁴² Članak 8. Zakona o ublažavanju i uklanjanju posljedica prirodnih nepogoda

- provjerava i utvrđuje konačnu procjenu šteta jedinica lokalne i područne (regionalne) samouprave sa svog područja
 - podnosi Državnom povjerenstvu prijedlog s obrazloženjem za odobravanje žurne novčane pomoći za ublažavanje i djelomično uklanjanje posljedica prirodnih nepogoda
 - po potrebi izravno na terenu i području zahvaćenom prirodnom nepogodom obavlja izvid štete na imovini u kojem mogu sudjelovati predstavnici nadležnih ministarstava odnosno pravne osobe, ovisno o vrsti i posljedicama prirodnih nepogoda i nastale štete
 - objedinjuje i prosljeđuje putem Registara štete Državnom povjerenstvu konačne procjene štete te konačno izvješće o utrošku sredstava žurne pomoći i sredstava pomoći za ublažavanje i djelomično uklanjanje posljedica prirodnih nepogoda nastalih u gradovima odnosno općinama na području županije
 - imenuje stručno povjerenstvo na temelju prijedloga općinskog odnosno gradskog povjerenstva
 - donosi plan djelovanja u području prirodnih nepogoda iz svoje nadležnosti
 - obavlja i druge poslove određene odlukom o osnivanju, odnosno poslove koje provodi u suradnji s Državnim povjerenstvom
4. Kada općinsko odnosno gradsko povjerenstvo nije u mogućnosti, zbog nedostatka specifičnih stručnih znanja, procijeniti štetu od prirodnih nepogoda, može zatražiti od županijskog povjerenstva imenovanje stručnog povjerenstva na području u kojem je proglašena prirodna nepogoda.
5. Stručna povjerenstva pružaju stručnu pomoć općini/gradu u roku u kojem su imenovana i surađuju s općinskim/gradskim povjerenstvom i županijskim povjerenstvom grada za koje obavljaju poslove.

8.5. Procjene osiguranja opreme i drugih sredstava za zaštitu i sprječavanje stradanja imovine, gospodarskih funkcija i stradanja stanovništva

Brodsko-posavska županija usvojila je na sjednici Županijske skupštine održane 11. srpnja 2022. godine Procjenu rizika od velikih nesreća kao polazni dokument i okvir za postizanje spremnosti civilne zaštite.

Temeljem navednog dokumenta kao i kroz druge planske i provedbene dokumente iz područja civilne zaštite i zaštite od požara utvrđuju se i planiraju financijska sredstva za operativne snage civilne zaštite, kao nositelje mjere u slučaju nastajanja prirodne nepogode.

IZVANREDNO VELIKA VISINA SNIJEGA

9. Prirodna nepogoda – IZVANREDNO VELIKA VISINA SNIJEGA –

VELIKA VISINA SNIJEGA:

Snijeg može predstavljati ozbiljnu poteškoću za normalno odvijanje svakodnevnih aktivnosti kao što je npr. cestovni promet ili može predstavljati opterećenje na građevinskoj infrastrukturi (dalekovodi, zgrade i dr.). Za prvu ocjenu ugroženosti od snijega analizira se učestalost padanja snijega, maksimalna visina novog snijega, maksimalna visina snježnog pokrivača po mjesecima, te procjena očekivane godišnje maksimalne visine snježnog pokrivača za povratni period od 50 godina.

Maksimalna izmjerena visina novog snijega iznosila je 30 cm (siječanj 1984.). Iako se snijeg u studenom javlja rjeđe maksimalna visina novog snijega u dvije zime je bila iznad 20 cm (25 i 28 cm). U prosincu, veljači i ožujku bio je 18, 17 odnosno 12 cm. Najveće visine snježnog pokrivača tijekom zime javljaju se najčešće u siječnju (5 puta u 20 godina), zatim po učestalosti slijede veljača i studeni (4 odnosno 3 puta u 20 godina).

Maksimalni snježni pokrivač od 48 cm izmjeren je u ožujku (1986.). Slijedi ga maksimum od 41 cm u veljači iste godine. U studenom, prosincu i siječnju izmjerene su maksimalne visine snježnog pokrivača od 33 do 38 cm. Prema procjeni ekstremnih vrijednosti, jednom u 50 godina može se očekivati snježni pokrivač od 75 cm, odnosno s vjerojatnošću 98% da neće biti premašen.

Snježne prilike prema podacima meteorološke postaje mogu se očekivati u nizinskom dijelu Brodsko-posavske županije. Na višim nadmorskim visinama treba računati s nešto učestalijim padanjem snijega, višim novim snijegom i većim maksimalnim visinama. Svakih 100 m visine može se očekivati 3-4 dana više s padanjem snijega godišnje i 10 cm više maksimalne visine snježnog pokrivača za 50-godišnji povratni period. Najveći rizik od pojave snijega, maksimalnih visina novog snijega i snježnog pokrivača u BPŽ je u zimskim mjesecima (prosinac, siječanj i veljača). Međutim, treba naglasiti, da početkom snježne zime u studenom, kao i u ožujku treba računati s rjeđim snježnim oborinama, ali koje mogu biti obilnije. Poteškoće se mogu očekivati u odvijanju cestovnog prometa, ali ne u toj mjeri da izazovu poremećaje u snabdijevanju stanovništva. Za očekivati je veći broj prometnih nesreća, ali ne u toj mjeri da posljedice ne mogu sanirati redovne službe i pravne osobe koje se zaštitom i spašavanjem bave u okviru redovite djelatnosti. Čišćenje prometnica organizirano je ugovorno kroz zimsku službu. Dosadašnja iskustva rada zimske službe u smislu održavanja županijskih i lokalnih cesta su dobra budući da je osigurana prohodnost cesta u ovim uvjetima. Velike količine snijega mogu izazvati opterećenje na građevinskoj infrastrukturi (dalekovodi, obiteljske kuće i sl.) Posljedice na kritičnu infrastrukturu trenutno nije moguće procjenjivati budući da nisu dostupni podatci i pokazatelji vlasnika infrastrukture vezane za karakteristike postrojenja, niti rezultati simulacija mogućih posljedica od izvanrednog događaja

POLEDICA:

Pojava zaleđenih kolnika može biti uzrokovana meteorološkim pojavama ledene kiše, poledice i površinskog leda (zaleđeno i klizavo tlo). To su izvanredne meteorološke pojave koje u hladno doba godine ugrožavaju promet i ljudsko zdravlje, a u motriteljskoj praksi Republike Hrvatske opažaju se i bilježe. Ledena kiša odnosi se na kišu sačinjenu od prehladnih kapljica koje se u doticaju s hladnim predmetima i tlom zamrzavaju, te tvore glatku ledenu koru na zemlji meteorološkog naziva poledica. Ta poledica kao meteorološka pojava se ne smije zamijeniti s površinskim ledom koji pokriva tlo te nastaje otapanjem snijega i stvaranjem ledene kore ili smrzavanjem kišnih barica. Opisane pojave vezane uz zaleđivanje kolnika u daljnjem tekstu će se nazivati zajedničkim imenom poledica. Samo opažanje navedenih meteoroloških pojava, ograničeno na meteorološke postaje, za potrebe procjene ugroženosti od poledice nije dovoljno. Potreban je općeniti kvantitativni kriterij izražen pomoću mjerljivih veličina koji će odrediti potencijalne uvjete za pojavu svih uzroka zaleđenih kolnika na širem području. Povoljni, odnosno potencijalni meteorološki uvjeti za stvaranje poledice pri tlu pojavljuju se u onim danima kada se javlja oborina (oborinski dani s dnevnom količinom oborine $R_d \geq 0.1$ mm) i temperatura zraka je pri tlu ≤ 0 °C odnosno na 2 m ≤ 3 0 °C. Sinoptičke situacije pri kojima se najčešće ostvaruju povoljni uvjeti za nastanak poledice, odnosno zaleđenih kolnika, javljaju se od jeseni do proljeća.

U kasnu jesen, početkom zime i u rano proljeće karakteristično je premještanje brzo pokretnih ciklonainih i frontainih sustava sa sjeverozapada ili jugozapada. Takvi sustavi često su praćeni naglim promjenama vremena. Pri nailasku sustava javlja se oborina i pritječe topliji zrak, a nakon prolaska sustava oborina prestaje, a temperatura se snižava. Pad temperature može dovesti do smrzavanja oborine i pojave zaleđivanja kolnika. S druge strane, u jesen i kasnoj zimi učestalo se javljaju stacionarni anticiklonaini tipovi vremena sa slabim strujanjem. U kontinentalnom nizinskom dijelu tada prevladava vedro ili maglovito vrijeme (često i niska slojevita naoblaka), dok je na Jadranu i u gorju sunčano i vedro.

Pri anticiklonainom tipu vremena mala je turbulentna razmjena zraka i stabilna stratifikacija atmosfere, pa se u nizinama zrak postupno ohlađuje. U slučaju da ovakva situacija nastupa nakon premještanja nekog oborinskog sustava, niske temperature tada dovode do smrzavanja prethodno pale oborine i pojave zaleđenih kolnika. Takve situacije iziskuju posebne analize i nisu obuhvaćene ovim prikazom. Stoga je učestalost poledice na cestama vjerojatno nešto veća od prikazanih rezultata. Slijedeći meteorološke pokazatelje u smislu broja dana sa poledicom ne očekuju se poremećaji u snabdijevanju stanovništva i funkcioniranje gospodarskih subjekata.

Uslijed utjecaja poledice na promet, mogu se očekivati prometne nesreće. U cjelini gledano procjenjuje se da posljedice nastale utjecajem poledice mogu sanirati redovne službe i pravne osobe koje se zaštitom i spašavanjem bave u okviru vlastite djelatnosti.

MJESEC I	1	2	3	4	5	6	7	8	9	10	11	12	GO D
BROJ DANA S POLEDICOM ($R_d \geq 0.1 \text{ mm}$ i $t_{\text{min}5\text{cm}} \leq 0.0^\circ\text{C}$)													
SRED	10. 1	7.9	6.1	3.7	0. 2	0. 0	0. 0	0. 0	0. 2	1. 0	3. 9	10. 1	42.9
STD	5.2	4.4	3.9	2.4	0. 6	0. 0	0. 0	0. 0	0. 4	0. 8	2. 8	3.2	10.9
MIN	3	3	1	1	0	0	0	0	0	0	0	4	22
MAKS	22	1 7	1 6	1 0	2	0	0	0	1	2	9	14	56

UTJECAJ KLIMATSKIH PROMJENA NA PRIRODNU NEPOGODU – VELIKU VISINU SNIJEGA - :

Jače smanjenje snježnog pokriva u budućoj klimi očekuje se u onim predjelima koji imaju najveće snježne pokrove (Gorski kotar i ostali planinski krajevi).⁴³

UTJECAJ NA ŽIVOT I ZDRAVLJE LJUDI:

Hitna pomoć i vatrogasne snage su intervenirali nekoliko puta, a liječnici u ambulantomata registriraju nekoliko uganuća i lomova ekstremiteta.

GOSPODARSTVO :

Manji zastoji u prometu na županijskim i lokalnim cestama,, kašnjenje radnika na posao i otežano kretanje, povrede građana od padova. Na dijelu prometnica javlja se led, kao i na dijelu staza za pješake. Ne očekuju se značajne štete. Moguće štete u gospodarstvu se samo procjenjuju.⁴⁴

DRUŠTVENA STABILNOST I POLITIKA:

Javlja se manje štete na okućnicama i kritičnoj infrastrukturi (elektroenergetika, telekomunikacije, vodoopskrba, opskrba plinom). Moguće poteškoće u opskrbi energentima.

Kako do trenutka izrade Procjene rizika od velikih nesreća nisu bili dostupni podatci o prethodno utvrđenim štetama nije bilo moguće ovaj rizik obraditi sukladno propisanoj normi kao prioritetni rizik. Ovu prijetnju je potrebno pratiti, evidentirati nastalu štetu i u postupku revizije Procjene rizika ukoliko podatci budu upućivali na to, istu tretirati kao prioritetni rizik.

⁴³ Izvor: Strategija prilagodbe klimatskim promjenama za Republiku Hrvatsku

⁴⁴ Zakon o ublažavanju i uklanjanju posljedica prirodnih nepogoda, članak 3. (4).

9.1. Popis mjera i nositelja mjera u slučaju nastajanja prirodne nepogode – IZVANREDNO VELIKA VISINA SNIJEGA

9.1.1. Proglašenje prirodne nepogode

1. Prirodna nepogoda može se proglasiti ako je vrijednost ukupne izravne štete najmanje 20% vrijednosti izvornih prihoda jedinice lokalne samouprave za prethodnu godinu ili ako je prirod (rod) umanjen najmanje 30% prethodnog trogodišnjeg prosjeka na području jedinice lokalne samouprave ili ako je nepogoda umanjila vrijednost imovine na području jedinice lokalne samouprave najmanje 30%.

Ispunjenje uvjeta utvrđuje općinsko odnosno gradsko povjerenstvo koje potom predlaže županu donijeti odluku o proglašenju prirodne nepogode.

2. Župan donosi odluku o proglašenju prirodne nepogode za jedinice lokalne samouprave na području županije na prijedlog općinskog načelnika odnosno gradonačelnika.

Odluku o proglašenju prirodne nepogode na području županije donosi župan.

Vlada Republike Hrvatske donosi odluku, prema vlastitoj prosudbi za područje više županija ili na cijelom području Republike Hrvatske.

3. Nakon proglašenja prirodne nepogode radi dodjele novčanih sredstava za djelomičnu sanaciju šteta od prirodnih nepogoda nadležna tijela⁴⁵ provode sljedeće radnje:
 - a) prijavu prve procjene štete u Registar šteta,
 - b) prijavu konačne procjene štete u Registar šteta,
 - c) potvrda konačne procjene, određivanje kriterija i načina dodjele sredstava pomoći

9.1.2. Prva procjena štete – prijava oštećenika i unos podataka u Registar šteta

1. U roku od 8 dana od dana donošenja odluke, oštećenici pisanim putem podnose prijavu štete na imovini gradskom ili općinskom povjerenstvu na propisanom obrascu ([prilog 2](#)). Iznimno, zbog objektivnih razloga rok se može produžiti na 12 dana.

Iznimno oštećenik može podnijeti prijavu prve procjene štete i nakon isteka roka od 8 dana od dana donošenja Odluke o proglašenju prirodne nepogode u slučaju postojanja objektivnih razloga na koje nije mogao utjecati, a najkasnije u roku od 12 dana od dana donošenja Odluke o proglašenju prirodne nepogode. Najkasnije u roku

⁴⁵ članak 5. Zakona o ublažavanju i uklanjanju posljedica prirodnih nepogoda

od 15 dana od dana donošenja odluke, općinsko/gradsko povjerenstvo unosi sve zaprimljene prve procjene štete u Registar šteta.

2. Nakon isteka roka iz točke 1. općinsko/gradsko povjerenstvo unosi sve zaprimljene prve procjene štete u Registar šteta.
3. Iznimno od roka iz točke 2. u slučaju postojanja objektivnog razloga na koji oštećenik nije mogao utjecati, a zbog kojeg je onemogućen elektronički unos podataka u Registar šteta, rok za unos podataka u Registar šteta može se produljiti za 8 dana, o čemu odlučuje županijsko povjerenstvo na temelju zahtjeva općinskog ili gradskog povjerenstva.
4. Šteta se procjenjuje na području na kojem se dogodila. Šteta se utvrđuje za sljedeće skupine imovine:
 - građevine ([Prilog 2](#), [Prilog 3](#), [Prilog 4](#))
 - opremu ([Prilog 2](#), [Prilog 5](#))
 - zemljišta ([Prilog 2](#))
 - višegodišnje nasade ([Prilog 2](#))
 - šume ([Prilog 2](#))
 - stoku ([Prilog 2](#))
 - ribe ([Prilog 2](#))
 - poljoprivredna proizvodnja – proizvod ([Prilog 2](#))
 - ostala sredstva i dobra ([Prilog 2](#)).
5. Prijava prve procjene štete u Registar šteta sadržava:
 - datum donošenja Odluke o proglašenju prirodne nepogode i njezin broj
 - podatke o vrsti prirodne nepogode
 - podatke o trajanju prirodne nepogode
 - podatke o području zahvaćenom prirodnom nepogodom
 - podatke o vrsti, opisu te vrijednosti oštećene imovine
 - podatke o ukupnom iznosu prijavljene štete
 - podatke i informacije o potrebi žurnog djelovanja i dodjeli pomoći za sanaciju i djelomično uklanjanje posljedica prirodne nepogode te ostale podatke o prijavi štete sukladno Zakonu o ublažavanju i uklanjanju posljedica prirodnih nepogoda.

UTJECAJ PANDEMIJE VIRUSOM COVID-19

Zbog smanjenja kontakta, a u skladu sa tehničkim mogućnostima, prijavitelje štete poticat će se na podnošenje prijave elektroničkim poštom. U navedenu svrhu preporuka je objaviti službeni obrazac i primjerak popunjenog obrasca na službenim web stranicama jedinica lokalne samouprave (primjer: [prilog 2](#) i [prilog 2/1](#)), kao i elektroničku adresu na koju mogu podnijeti prijavu.

Za osobe koje ne mogu podnijeti prijavu elektroničkim putem i dalje će postojati mogućnost prijave štete pisanim putem i osobnom predajom prijave, uz mjere određene odlukama Stožera civilne zaštite i preporukama Hrvatskog zavoda za javno zdravstvo.

Zbog pandemije virusom COVID-19 moguće je donošenje dodatnih mjera od strane nadležnih tijela koje će utjecati na cjelokupni postupak, ali se u ovom trenutku iste ne mogu predvidjeti.

9.1.3. Konačna procjena štete

1. Konačna procjena šteta predstavlja procijenjenu vrijednost štete na imovini oštećenika izraženu u novčanoj vrijednosti. Temelj predstavlja prijava i procjena štete.
2. Konačnu procjenu štete utvrđuje općinsko/gradsko povjerenstvo na temelju izvršenog uvida u nastalu štetu na temelju prijave oštećenika.
3. Tijekom procjene i utvrđivanja konačne procjene štete od prirodnih nepogoda posebno se utvrđuju:
 - stradanja stanovništva
 - opseg štete na imovini
 - opseg štete koja je nastala zbog prekida proizvodnje, prekida rada ili poremećaja u neproizvodnim djelatnostima ili umanjenog prinosa u poljoprivredi, šumarstvu ili ribarstvu
 - iznos troškova za ublažavanje i djelomično uklanjanje izravnih posljedica prirodnih nepogoda
 - opseg osiguranja imovine i života kod osiguravatelja
 - vlastite mogućnosti oštećenika glede uklanjanja posljedica štete.
4. Prijava konačne procjene štete sadržava:
 - odluku o proglašenju prirodne nepogode s obrazloženjem,
 - podatke o dokumentaciji vlasništva imovine i njihovoj vrsti,
 - podatke o vremenu i području nastanka prirodne nepogode,

- podatke o uzroku i opsegu štete,
 - podatke o posljedicama prirodne nepogode za javni i gospodarski život JLP(R)S,
 - ostale statističke i vrijednosne podatke.
5. Općinsko/gradsko povjerenstvo podnosi prijavu konačne procjene štete Županijskom povjerenstvu u roku od 50 dana od dana donošenja Odluke o proglašenju prirodne nepogode.
6. Tijekom procjene i utvrđivanja konačne procjene štete od prirodnih nepogoda posebno se utvrđuju:
- stradanja stanovništva
 - opseg štete na imovini
 - opseg štete koja je nastala zbog prekida proizvodnje, prekida rada ili poremećaja u neproizvodnim djelatnostima ili umanjenog prinosa u poljoprivredi, šumarstvu ili ribarstvu
 - iznos troškova za ublažavanje i djelomično uklanjanje izravnih posljedica prirodnih nepogoda
 - opseg osiguranja imovine i života kod osiguravatelja
 - vlastite mogućnosti oštećenika glede uklanjanja posljedica štete.
7. Županijsko povjerenstvo podnosi prijavljene konačne štete Državnom povjerenstvu i nadležnim ministarstvima u roku od 60 dana od dana donošenja Odluke o proglašenju prirodne nepogode.

9.1.4. Potvrda konačne procjene, određivanje kriterija i načina dodjele sredstava pomoći

1. Potvrdu konačne procjene štete obavljaju nadležna ministarstva. Potvrda predstavlja realnu procjenu vrijednosti imovine na koje je nastala šteta i procijenjenu vrijednost štete na toj imovini.
2. Nakon potvrde, ministarstva dostavljaju prijedlog o načinu dodjele pomoći za djelomičnu sanaciju šteta nastalih Državnom povjerenstvu.
3. Državno povjerenstvo utvrđuje iznos pomoći. Iznos pomoći utvrđuje se na način da se odredi postotak isplate novčanih sredstava u odnosu na iznos konačne potvrde štete na imovini oštećenika.
4. Nakon utvrđivanja iznosa, Državno povjerenstvo podnosi Vladi Republike Hrvatske prijedlog za dodjelu pomoći.
5. Vlada Republike Hrvatske donosi odluku o dodjeli pomoći.

9.1.5. Žurna pomoć

1. Žurna pomoć dodjeljuje se u svrhu djelomične sanacije štete od prirodnih nepogoda u tekućoj kalendarskoj godini jedinicama lokalne i područne (regionalne) samouprave za pokriće troškova sanacije šteta na javnoj infrastrukturi, troškova nabave opreme za saniranje posljedica prirodne nepogode, za pokriće drugih troškova koji su usmjereni saniranju šteta od prirodne nepogode za koje ne postoje dostatni financijski izvori usmjereni na sprječavanje daljnjih šteta koje mogu ugroziti gospodarsko funkcioniranje i štetno djelovati na život i zdravlje stanovništva te onečišćenje prirodnog okoliša, te oštećenima fizičkim osobama koji nisu poduzetnici, a koji su pretrpjeli štete na imovini, posebice ugroženijim skupinama, starijima i bolesnima i ostalima kojima prijeti ugroza zdravlja i života na području zahvaćenom prirodnom nepogodom.
2. Žurna pomoć dodjeljuje se iz državnog proračuna i proračuna jedinica lokalne i područne (regionalne) samouprave⁴⁶.
3. Žurna pomoć u pravilu se dodjeljuje kao predujam i ne isključuje dodjelu pomoći u postupku koji je uređen Zakonom o ublažavanju i uklanjanju posljedica prirodnih nepogoda.
4. Temeljem prijedlog župana ili gradonačelnik/načelnik za dodjelu žurne pomoći predstavničko tijelo jedinica lokalne i područne (regionalne) samouprave donosi odluku kojom se određuje:
 - vrijednost novčanih sredstava žurne pomoći
 - kriteriji, način raspodjele i namjena korištenja žurne pomoći te
 - drugi uvjeti i postupanja u raspodjeli žurne pomoći.

9.1.6. Nositelji mjera u slučaju nastajanja prirodne nepogode na županijskoj razini

9.1.6.1. Županijsko i stručno povjerenstvo

1. Poslove u vezi s procjenom štete i dodjele sredstava pomoći za ublažavanje i djelomično uklanjanje posljedica prirodnih nepogoda obavljaju povjerenstva.⁴⁷
2. Županijska skupština imenuje povjerenstvo za procjenu štete na razdoblje od četiri godine. Odluka o imenovanju županijskih povjerenstava objavljuje se službenom glasniku jedinice lokalne samouprave.
3. Županijsko povjerenstva obavlja sljedeće poslove:
 - usklađuje rad gradskih i općinskih povjerenstava

⁴⁶ ispunjavanjem uvjeta iz članka 36. stavaka 1. i 2. ovoga Zakona.

⁴⁷ Članak 8. Zakona o ublažavanju i uklanjanju posljedica prirodnih nepogoda

- provjerava i utvrđuje konačnu procjenu šteta jedinica lokalne i područne (regionalne) samouprave sa svog područja
 - podnosi Državnom povjerenstvu prijedlog s obrazloženjem za odobravanje žurne novčane pomoći za ublažavanje i djelomično uklanjanje posljedica prirodnih nepogoda
 - po potrebi izravno na terenu i području zahvaćenom prirodnom nepogodom obavlja izvid štete na imovini u kojem mogu sudjelovati predstavnici nadležnih ministarstava odnosno pravne osobe, ovisno o vrsti i posljedicama prirodnih nepogoda i nastale štete
 - objedinjuje i prosljeđuje putem Registara štete Državnom povjerenstvu konačne procjene štete te konačno izvješće o utrošku sredstava žurne pomoći i sredstava pomoći za ublažavanje i djelomično uklanjanje posljedica prirodnih nepogoda nastalih u gradovima odnosno općinama na području županije
 - imenuje stručno povjerenstvo na temelju prijedloga općinskog odnosno gradskog povjerenstva
 - donosi plan djelovanja u području prirodnih nepogoda iz svoje nadležnosti
 - obavlja i druge poslove određene odlukom o osnivanju, odnosno poslove koje provodi u suradnji s Državnim povjerenstvom
4. Kada općinsko odnosno gradsko povjerenstvo nije u mogućnosti, zbog nedostatka specifičnih stručnih znanja, procijeniti štetu od prirodnih nepogoda, može zatražiti od županijskog povjerenstva imenovanje stručnog povjerenstva na području u kojem je proglašena prirodna nepogoda.
5. Stručna povjerenstva pružaju stručnu pomoć općini/gradu u roku u kojem su imenovana i surađuju s općinskim/gradskim povjerenstvom i županijskim povjerenstvom grada za koje obavljaju poslove.

9.2. Procjene osiguranja opreme i drugih sredstava za zaštitu i sprječavanje stradanja imovine, gospodarskih funkcija i stradanja stanovništva

Brodsko-posavska županija usvojila je na sjednici Županijske skupštine održane 11. srpnja 2022. godine Procjenu rizika od velikih nesreća kao polazni dokument i okvir za postizanje spremnosti civilne zaštite.

Temeljem navednog dokumenta kao i kroz druge planske i provedbene dokumente iz područja civilne zaštite i zaštite od požara utvrđuju se i planiraju financijska sredstva za operativne snage civilne zaštite, kao nositelje mjere u slučaju nastajanja prirodne nepogode.

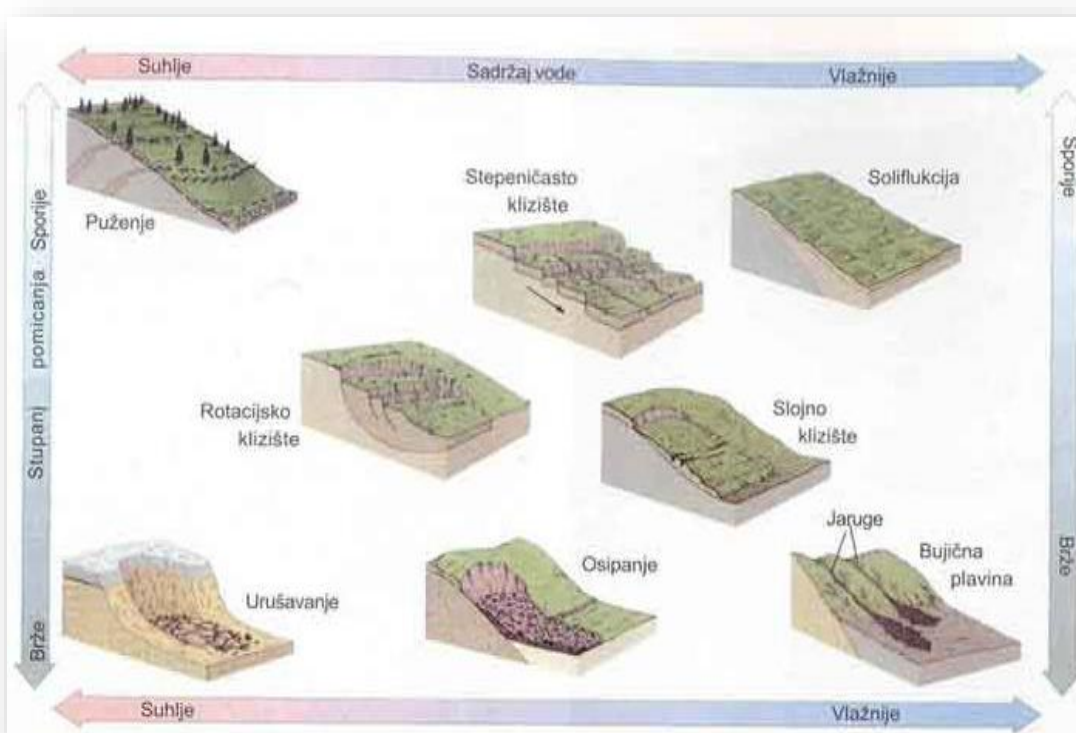
**KLIZANJE, TEČENJE, ODRONJAVANJE I
PREVRTANJE ZEMLJIŠTA**

10. Prirodna nepogoda – KLIZANJE, TEČENJE, ODRONJAVANJE I PREVRTANJE ZEMLJIŠTA –

KLIZANJE, TEČENJE, ODRONJAVANJE I PREVRTANJE ZEMLJIŠTA:

Klizište je dio padine na kojem je zbog poremećaja stabilnosti došlo do klizanja tla, to jest kretanja površinskog sloja zemlje. Stabilnost tla ovisi o strmini i obliku padine, geomehaničkim svojstvima tla, rasporedu slojeva tla i drugom. Najčešći je uzrok klizanja tla promjena razine podzemnih voda, ali i promjena tokova površinskih voda, sezonske promjene vlažnosti i temperature zraka, tektonski poremećaji i potresi, te neprikladni zahvati na tlu. Klizište se može javiti kako na prirodnim padinama tako i na izgrađenim pokusima. Klizanje može biti polagano (puzanje tla), ili se može dogoditi u kratkom razdoblju.

Vrste klizišta



Na području BPŽ karakteristična je reljefna zonalnost, pri čemu se izdvajaju dvije osnovne reljefne cjeline: pobrđe Dilja i nizina uz rijeku Savu. Generalno gledano, rizik klizanja terena prisutan je u brdskom dijelu BPŽ.

U pojedinim JLS klizanje terena se i dogodilo, pri čemu je najveće klizište, prema zahvaćenoj površini i materijalnoj šteti koju je prouzročilo, bilo ono u brdskom dijelu grada Slavenskog Broda. Dilj gora s Kasonja brdom reljefno je dinamično pobrđe. Reljefna energija prostora kreće se u vrijednostima od 100 do 200 m/km², što znači da pobrđe ulazi u kategoriju umjereno raščlanjenog reljefa.

Sjeverna greben antiklinala češljasto je disecirana brojnim potočnim i derazijskim dolinama

na niz usporednih kosa. Na južnoj, nižoj greben antiklinale, disekcija je jača pa su tu doline duže. Također, brojne su i derazijske doline, nastale izravno iz klizišta.

Krajnji istočni dio južne greben antiklinale tzv. *Čepelovac* odvojen je poprečnim rasjedom, kojeg prati dolina Glogovice, od Grabarja do Podvinja. Obzirom na jaku tektonsku razlomljenost, Čepelovac je podijeljen na dva manja bloka i to: *Čepelovac u užem smislu* i tzv. *Vranovačko brdo*.

Rubni dijelovi brdskog dijela prema nizini izgrađeni su od pijeska, gline i šljunka. To su sedimenti pliocenske do pliokvartalne starosti, pokriveni tanjim ili debljim plaštom padinskog lesa i lesu sličnih naslaga, koje su često zaglinjene. Udio pijeska i šljunka opada s dubinom, a raste postotni udio prašinstog pijeska i gline. Litološke osobine tih, uglavnom nevezanih do poluvezanih sedimenata, pokazuju često nepravilne promjene u lateralnom i vertikalnom smjeru. Pozornost ovog kompleksa stijena varira u granicama od 25 do 50 %. Vodopropusnost za šljunak i pijesak iznosi oko 10-2 m/s, a za glinu 10-4 do 10-7 m/s. Za područja u kojima prevladava pijesak karakteristično je jaruženje, a za ona s pretežito glinovitim sastavom karakteristična su klizišta. Posebno se to odnosi na južne padine Brodskog brda.

⁴⁸UTJECAJ KLIMATSKIH PROMJENA NA PRIRODNU NEPOGODU – KLIZANJE, TEČENJE, ODRONJAVANJE I PREVRTANJE ZEMLJIŠTA -:

Klimatske promjene odražavaju se na porast temperature zraka, promjene u oborinskom režimu, ali i promjeni učestalosti ekstremnih vremenskih uvjeta.

UTJECAJ NA ŽIVOT I ZDRAVLJE LJUDI:

Posljedice su ograničene, ali ih ima. Ugroženo stanovništvo živi u naseljima: Brodsko Vinogorje (3 230 stanovnika) i Podvinje (3 876 stanovnika). Ukupno na područjima s pojačanom erozijom stanuje oko 11 % stanovništva grada Slavenskog Broda (cca 7 106 stanovnika).

Život i zdravlje ljudi			
Kategorija	Posljedice	Kriterij % osoba JLP(R)S	Ocjena (x)
1	Neznatne	⁴⁹ 6<0,001	
2	Malene	0,001 – 0,0046	
3	Umjerene	0,0047 – 0,011	X
4	Značajne	0,012 – 0,035	
5	Katastrofalne	0,036 ili više	

IZVOR: PROCJENA RIZIKA OD VELIKIH NESREĆA 2022. GODINA

Posljedice na život i zdravlje ljudi nalaze se u **kategoriji 3 – umjerene posljedice**.

⁴⁸ <http://www.geografija.hr teme/klima-i-vode/utjecaj-klime-na-promet/>

⁴⁹ Uzima se u obzir ako je uslijed posljedica nesreće stradala bar jedna osoba.

GOSPODARSTVO :

Dosadašnjim istraživanjima utvrđeno je kako klizišta ugrožavaju živote i imovinu stanovništva (stambeni i ostali pomoćni objekti) te društvenu infrastrukturu (prometnice).

Moguće štete u gospodarstvu se samo procjenjuju.⁵⁰ Godine 2018. utvrđena šteta iznosila je 23.667.793,09 kn, što je oko 3% od proračuna Brodsko-posavske županije. Štetu od posljedica klizanja terena prijavilo je devet fizičkih i pravnih osoba.

Gospodarstvo			
Kategorija	Posljedice	Kriterij – štete u % proračuna JLP(R)S	Ocjena (x)
1	Neznatne	<1%	
2	Malene	1 – 5%	X
3	Umjerene	5 – 15%	
4	Značajne	15 – 25%	
5	Katastrofalne	>25%	

IZVOR: PROCJENA RIZIKA OD VELIKIH NESREĆA 2022. GODINA

Posljedice na gospodarstvo nalaze se u **kategoriji 2 – malene posljedice**.

DRUŠTVENA STABILNOST I POLITIKA:

Javlja se manje štete na okućnicama i kritičnoj infrastrukturi (elektroenergetika, telekomunikacije, vodoopskrba, opskrba plinom). Moguće poteškoće u opskrbi energentima.

Društvena stabilnost i politika				
Zbirna ocjena kategorije posljedice velike nesreće				
Kategorija	Oštećena kritična infrastruktura	Štete/gubici na građevinama od javno društvenog značaja	Prestanak rada kritične infrastrukture ili građevina od javno društvenog značaja na rok dulji od 10 dana	Zbirna ocjena (x)
1 Neznatne				
2 Malene			X	
3 Umjerene	X	X		X
4 Značajne				
5 Katastrofalne				

IZVOR: PROCJENA RIZIKA OD VELIKIH NESREĆA 2022. GODINA

Posljedice na društvenu stabilnost i politiku nalaze se u **kategoriji 3 – umjerene posljedice**.

⁵⁰ Zakon o ublažavanju i uklanjanju posljedica prirodnih nepogoda, članak 3. (4).

10.1. Prirodna nepogoda – klizanje, tečenje, odronjavanje i prevrtanje zemljišta – vjerojatnost događaja

Kategorija	Kvalitativna	Vjerojatnost/frekvencija		Ocjena kategorije vjerojatnosti*
		Vjerojatnost	Frekvencija	
1	Iznimno mala	<1%	1 događaj u 100 godina i rjeđe	
2	Malene	1 – 5%	1 događaj u 20 do 100 godina	
3	Umjerena	5 – 50%	1 događaj u 2 do 20 godina	X
4	Velika	51 – 98%	1 događaj u 1 do 2 godina	
5	Iznimno velika	>98%	1 događaj godišnje ili češće	

IZVOR: PROCJENA RIZIKA OD VELIKIH NESREĆA 2022. GODINA

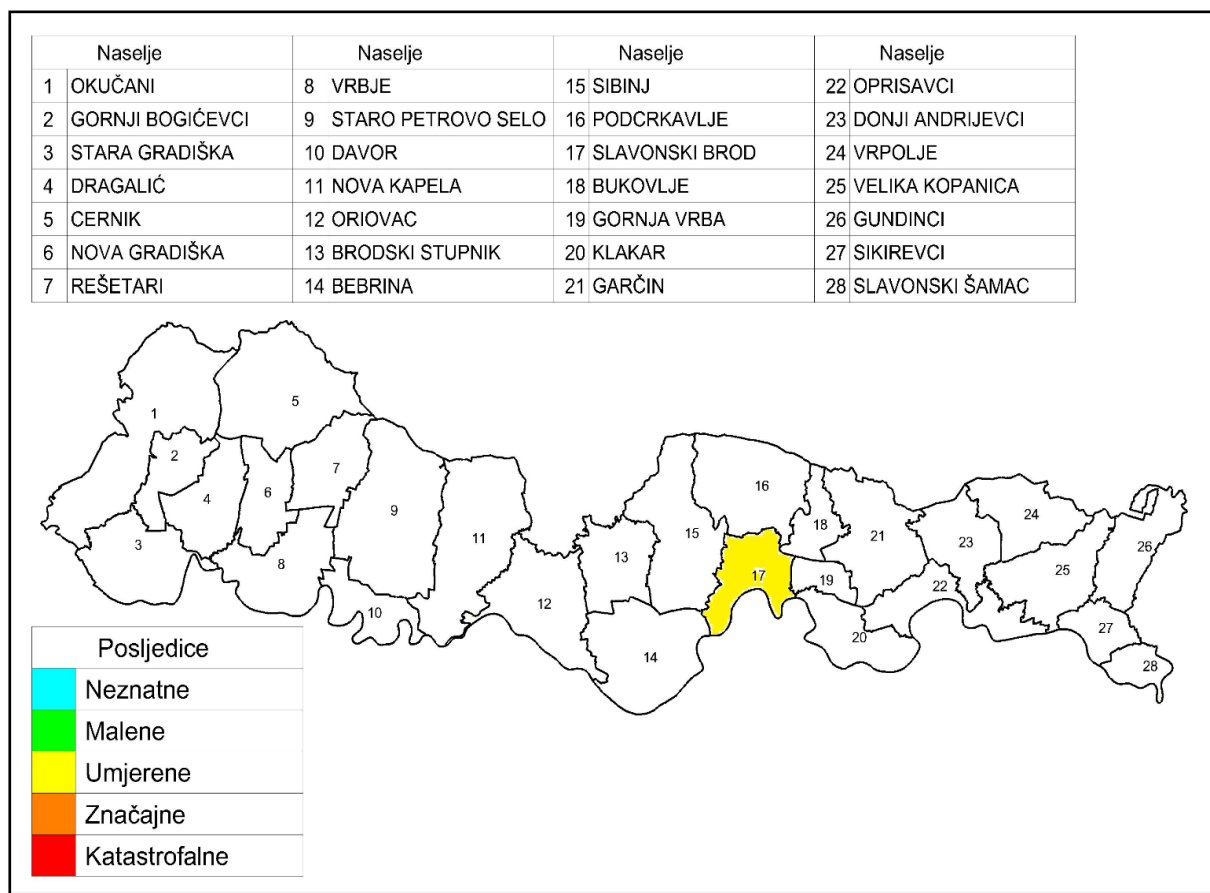
10.2. Prirodna nepogoda – klizanje, tečenje, odronjavanje i prevrtanje zemljišta – zbirna ocjena posljedica

Zbirna ocjena kategorije posljedice velike nesreće				
Kategorija	Život i zdravlje ljudi	Gospodarstvo	Društvena stabilnost i politika	Zbirna ocjena (x)
1 Neznatne				
2 Malene		X		
3 Umjerene	X		X	X
4 Značajne				
5 Katastrofalne				

IZVOR: PROCJENA RIZIKA OD VELIKIH NESREĆA 2022. GODINA

Zbirne posljedice ovise o posljedicama sva tri utjecaja na društvene vrijednosti i dobiju se kao srednja vrijednost kategorija život i zdravlje ljudi, gospodarstvo i društvena stabilnost i politika, što određuje **kategoriju 3 – umjerene posljedice**.

10.3. Prirodna nepogoda – klizanje, tečenje, odronjavanje i prevrtanje zemljišta – karta prijetnje



10.4. Popis mjera i nositelja mjera u slučaju nastajanja prirodne nepogode – KLIZANJE, TEČENJE, ODRONJAVANJE I PREVRTANJE ZEMLJIŠTA –

10.4.1. Proglašenje prirodne nepogode

1. Prirodna nepogoda može se proglasiti ako je vrijednost ukupne izravne štete najmanje 20% vrijednosti izvornih prihoda jedinice lokalne samouprave za prethodnu godinu ili ako je prirod (rod) umanjen najmanje 30% prethodnog trogodišnjeg prosjeka na području jedinice lokalne samouprave ili ako je nepogoda umanjila vrijednost imovine na području jedinice lokalne samouprave najmanje 30%.

Ispunjenje uvjeta utvrđuje općinsko odnosno gradsko povjerenstvo koje potom predlaže županu donijeti odluku o proglašenju prirodne nepogode.

2. Župan donosi odluku o proglašenju prirodne nepogode za jedinice lokalne samouprave na području županije na prijedlog općinskog načelnika odnosno gradonačelnika.

Odluku o proglašenju prirodne nepogode na području županije donosi župan.

Vlada Republike Hrvatske donosi odluku, prema vlastitoj prosudbi za područje više županija ili na cijelom području Republike Hrvatske.

3. Nakon proglašenja prirodne nepogode radi dodjele novčanih sredstava za djelomičnu sanaciju šteta od prirodnih nepogoda nadležna tijela⁵¹ provode sljedeće radnje:
 - a) prijavu prve procjene štete u Registar šteta,
 - b) prijavu konačne procjene štete u Registar šteta,
 - c) potvrda konačne procjene, određivanje kriterija i načina dodjele sredstava pomoći

10.4.2. Prva procjena štete – prijava oštećenika i unos podataka u Registar šteta

1. U roku od 8 dana od dana donošenja odluke, oštećenici pisanim putem podnose prijavu štete na imovini gradskom ili općinskom povjerenstvu na propisanom obrascu ([prilog 2](#)). Iznimno, zbog objektivnih razloga rok se može produžiti na 12 dana.

Iznimno oštećenik može podnijeti prijavu prve procjene štete i nakon isteka roka od 8 dana od dana donošenja Odluke o proglašenju prirodne nepogode u slučaju postojanja objektivnih razloga na koje nije mogao utjecati, a najkasnije u roku od 12 dana od dana donošenja Odluke o proglašenju prirodne nepogode. Najkasnije u roku od 15 dana od dana donošenja odluke, općinsko/gradsko povjerenstvo unosi sve zaprimljene prve procjene štete u Registar šteta.

2. Nakon isteka roka iz točke 1. općinsko/gradsko povjerenstvo unosi sve zaprimljene prve procjene štete u Registar šteta.
3. Iznimno od roka iz točke 2. u slučaju postojanja objektivnog razloga na koji oštećenik nije mogao utjecati, a zbog kojeg je onemogućen elektronički unos podataka u Registar šteta, rok za unos podataka u Registar šteta može se produljiti za 8 dana, o čemu odlučuje županijsko povjerenstvo na temelju zahtjeva općinskog ili gradskog povjerenstva.
4. Šteta se procjenjuje na području na kojem se dogodila. Šteta se utvrđuje za sljedeće skupine imovine:
 - građevine ([Prilog 2](#), [Prilog 3](#), [Prilog 4](#))
 - opremu ([Prilog 2](#), [Prilog 5](#))
 - zemljišta ([Prilog 2](#))
 - višegodišnje nasade ([Prilog 2](#))

⁵¹ članak 5. Zakona o ublažavanju i uklanjanju posljedica prirodnih nepogoda

- šume ([Prilog 2](#))
- stoku ([Prilog 2](#))
- ribe ([Prilog 2](#))
- poljoprivredna proizvodnja – proizvod ([Prilog 2](#))
- ostala sredstva i dobra ([Prilog 2](#)).

5. Prijava prve procjene štete u Registar šteta sadržava:

- datum donošenja Odluke o proglašenju prirodne nepogode i njezin broj
- podatke o vrsti prirodne nepogode
- podatke o trajanju prirodne nepogode
- podatke o području zahvaćenom prirodnom nepogodom
- podatke o vrsti, opisu te vrijednosti oštećene imovine
- podatke o ukupnom iznosu prijavljene štete
- podatke i informacije o potrebi žurnog djelovanja i dodjeli pomoći za sanaciju i djelomično uklanjanje posljedica prirodne nepogode te ostale podatke o prijavi štete sukladno Zakonu o ublažavanju i uklanjanju posljedica prirodnih nepogoda.

UTJECAJ PANDEMIJE VIRUSOM COVID-19

Zbog smanjenja kontakta, a u skladu sa tehničkim mogućnostima, prijavitelje štete poticat će se na podnošenje prijave elektroničkim poštom. U navedenu svrhu preporuka je objaviti službeni obrazac i primjerak popunjenog obrasca na službenim web stranicama jedinica lokalne samouprave (primjer: [prilog 2](#) i [prilog 2/1](#)), kao i elektroničku adresu na koju mogu podnijeti prijavu.

Za osobe koje ne mogu podnijeti prijavu elektroničkim putem i dalje će postojati mogućnost prijave štete pisanim putem i osobnom predajom prijave, uz mjere određene odlukama Stožera civilne zaštite i preporukama Hrvatskog zavoda za javno zdravstvo.

Zbog pandemije virusom COVID-19 moguće je donošenje dodatnih mjera od strane nadležnih tijela koje će utjecati na cjelokupni postupak, ali se u ovom trenutku iste ne mogu predvidjeti.

10.4.3. Konačna procjena štete

1. Konačna procjena šteta predstavlja procijenjenu vrijednost štete na imovini oštećenika izraženu u novčanoj vrijednosti. Temelj predstavlja prijava i procjena štete.

2. Konačnu procjenu štete utvrđuje općinsko/gradsko povjerenstvo na temelju izvršenog uvida u nastalu štetu na temelju prijave oštećenika.
3. Tijekom procjene i utvrđivanja konačne procjene štete od prirodnih nepogoda posebno se utvrđuju:
 - stradanja stanovništva
 - opseg štete na imovini
 - opseg štete koja je nastala zbog prekida proizvodnje, prekida rada ili poremećaja u neproizvodnim djelatnostima ili umanjenog prinosa u poljoprivredi, šumarstvu ili ribarstvu
 - iznos troškova za ublažavanje i djelomično uklanjanje izravnih posljedica prirodnih nepogoda
 - opseg osiguranja imovine i života kod osiguravatelja
 - vlastite mogućnosti oštećenika glede uklanjanja posljedica štete.
4. Prijava konačne procjene štete sadržava:
 - odluku o proglašenju prirodne nepogode s obrazloženjem,
 - podatke o dokumentaciji vlasništva imovine i njihovoj vrsti,
 - podatke o vremenu i području nastanka prirodne nepogode,
 - podatke o uzroku i opsegu štete,
 - podatke o posljedicama prirodne nepogode za javni i gospodarski život JLP(R)S,
 - ostale statističke i vrijednosne podatke.
5. Općinsko/gradsko povjerenstvo podnosi prijavu konačne procjene štete Županijskom povjerenstvu u roku od 50 dana od dana donošenja Odluke o proglašenju prirodne nepogode.
6. Tijekom procjene i utvrđivanja konačne procjene štete od prirodnih nepogoda posebno se utvrđuju:
 - stradanja stanovništva
 - opseg štete na imovini
 - opseg štete koja je nastala zbog prekida proizvodnje, prekida rada ili poremećaja u neproizvodnim djelatnostima ili umanjenog prinosa u poljoprivredi, šumarstvu ili ribarstvu
 - iznos troškova za ublažavanje i djelomično uklanjanje izravnih posljedica prirodnih nepogoda
 - opseg osiguranja imovine i života kod osiguravatelja
 - vlastite mogućnosti oštećenika glede uklanjanja posljedica štete.

7. Županijsko povjerenstvo podnosi prijavljene konačne štete Državnom povjerenstvu i nadležnim ministarstvima u roku od 60 dana od dana donošenja Odluke o proglašenju prirodne nepogode.

10.4.4. Potvrda konačne procjene, određivanje kriterija i načina dodjele sredstava pomoći

1. Potvrdu konačne procjene štete obavljaju nadležna ministarstva. Potvrda predstavlja realnu procjenu vrijednosti imovine na koje je nastala šteta i procijenjenu vrijednost štete na toj imovini.
2. Nakon potvrde, ministarstva dostavljaju prijedlog o načinu dodjele pomoći za djelomičnu sanaciju šteta nastalih Državnom povjerenstvu.
3. Državno povjerenstvo utvrđuje iznos pomoći. Iznos pomoći utvrđuje se na način da se odredi postotak isplate novčanih sredstava u odnosu na iznos konačne potvrde štete na imovini oštećenika.
4. Nakon utvrđivanja iznosa, Državno povjerenstvo podnosi Vladi Republike Hrvatske prijedlog za dodjelu pomoći.
5. Vlada Republike Hrvatske donosi odluku o dodjeli pomoći.

10.4.5. Žurna pomoć

1. Žurna pomoć dodjeljuje se u svrhu djelomične sanacije štete od prirodnih nepogoda u tekućoj kalendarskoj godini jedinicama lokalne i područne (regionalne) samouprave za pokriće troškova sanacije šteta na javnoj infrastrukturi, troškova nabave opreme za saniranje posljedica prirodne nepogode, za pokriće drugih troškova koji su usmjereni saniranju šteta od prirodne nepogode za koje ne postoje dostatni financijski izvori usmjereni na sprječavanje daljnjih šteta koje mogu ugroziti gospodarsko funkcioniranje i štetno djelovati na život i zdravlje stanovništva te onečišćenje prirodnog okoliša, te oštećenima fizičkim osobama koji nisu poduzetnici, a koji su pretrpjeli štete na imovini, posebice ugroženijim skupinama, starijima i bolesnima i ostalima kojima prijeto ugroza zdravlja i života na području zahvaćenom prirodnim nepogodom.
2. Žurna pomoć dodjeljuje se iz državnog proračuna i proračuna jedinica lokalne i područne (regionalne) samouprave⁵².
3. Žurna pomoć u pravilu se dodjeljuje kao predujam i ne isključuje dodjelu pomoći u postupku koji je uređen Zakonom o ublažavanju i uklanjanju posljedica prirodnih nepogoda.

⁵² ispunjavanjem uvjeta iz članka 36. stavaka 1. i 2. ovoga Zakona.

4. Temeljem prijedlog župana ili gradonačelnik/načelnik za dodjelu žurne pomoći predstavničko tijelo jedinica lokalne i područne (regionalne) samouprave donosi odluku kojom se određuje:
 - vrijednost novčanih sredstava žurne pomoći
 - kriteriji, način raspodjele i namjena korištenja žurne pomoći te
 - drugi uvjeti i postupanja u raspodjeli žurne pomoći.

10.4.6. Nositelji mjera u slučaju nastajanja prirodne nepogode na županijskoj razini

10.4.6.1. Županijsko i stručno povjerenstvo

1. Poslove u vezi s procjenom štete i dodjele sredstava pomoći za ublažavanje i djelomično uklanjanje posljedica prirodnih nepogoda obavljaju povjerenstva.⁵³
2. Županijska skupština imenuje povjerenstvo za procjenu štete na razdoblje od četiri godine. Odluka o imenovanju županijskih povjerenstava objavljuje se službenom glasniku jedinice lokalne samouprave.
3. Županijsko povjerenstva obavlja sljedeće poslove:
 - usklađuje rad gradskih i općinskih povjerenstava
 - provjerava i utvrđuje konačnu procjenu šteta jedinica lokalne i područne (regionalne) samouprave sa svog područja
 - podnosi Državnom povjerenstvu prijedlog s obrazloženjem za odobravanje žurne novčane pomoći za ublažavanje i djelomično uklanjanje posljedica prirodnih nepogoda
 - po potrebi izravno na terenu i području zahvaćenom prirodnom nepogodom obavlja izvid štete na imovini u kojem mogu sudjelovati predstavnici nadležnih ministarstava odnosno pravne osobe, ovisno o vrsti i posljedicama prirodnih nepogoda i nastale štete
 - objedinjuje i prosljeđuje putem Registara štete Državnom povjerenstvu konačne procjene štete te konačno izvješće o utrošku sredstava žurne pomoći i sredstava pomoći za ublažavanje i djelomično uklanjanje posljedica prirodnih nepogoda nastalih u gradovima odnosno općinama na području županije
 - imenuje stručno povjerenstvo na temelju prijedloga općinskog odnosno gradskog povjerenstva
 - donosi plan djelovanja u području prirodnih nepogoda iz svoje nadležnosti
 - obavlja i druge poslove određene odlukom o osnivanju, odnosno poslove koje provodi u suradnji s Državnim povjerenstvom

⁵³ Članak 8. Zakona o ublažavanju i uklanjanju posljedica prirodnih nepogoda

4. Kada općinsko odnosno gradsko povjerenstvo nije u mogućnosti, zbog nedostatka specifičnih stručnih znanja, procijeniti štetu od prirodnih nepogoda, može zatražiti od županijskog povjerenstva imenovanje stručnog povjerenstva na području u kojem je proglašena prirodna nepogoda.
5. Stručna povjerenstva pružaju stručnu pomoć općini/gradu u roku u kojem su imenovana i surađuju s općinskim/gradskim povjerenstvom i županijskim povjerenstvom grada za koje obavljaju poslove.

10.5. Procjene osiguranja opreme i drugih sredstava za zaštitu i sprječavanje stradanja imovine, gospodarskih funkcija i stradanja stanovništva

Brodsko-posavska županija usvojila je na sjednici Županijske skupštine održane 11. srpnja 2022. godine Procjenu rizika od velikih nesreća kao polazni dokument i okvir za postizanje spremnosti civilne zaštite.

Temeljem navednog dokumenta kao i kroz druge planske i provedbene dokumente iz područja civilne zaštite i zaštite od požara utvrđuju se i planiraju financijska sredstva za operativne snage civilne zaštite, kao nositelje mjere u slučaju nastajanja prirodne nepogode.

11. DRUGE MJERE KOJE UKLJUČUJU SURADNJU S NADLEŽNIM TIJELIMA, ZNANSTVENIM USTANOVAMA I STRUČNJACIMA ZA PODRUČJE PRIRODNIH NEPOGODA

Odgovor na prirodne nepogode, a posljedično i na smanjenje rizika od negativnih posljedica klimatskih promjena vrlo je složen problem koji može jedino biti kvalitetno adresiran ako se zasniva na suradnji sa svim relevantnim dionicima. Brodsko-posavska županija zbog toga Planom djelovanja u području prirodnih nepogoda redovito obuhvaća glavne platforme kroz koje će razvijati svoj odgovor na prirodne nepogode:

- suradnja sa nadležnim tijelima na razini Europske unije (Europski odbor regija)
- suradnja sa nadležnim tijelima na nacionalnoj razini
- suradnja sa nadležnim tijelima na lokalnoj razini
- suradnja sa stručnjacima za prirodne nepogode

11.1. Suradnja sa nadležnim tijelima na razini Europske unije

U skladu sa Okvirom iz Sendaija za smanjenje rizika od katastrofa, odgovor na prirodne nepogode treba se zasnivati na jačanju lokalnih kapaciteta, uvažavajući njihova znanja sa terena.

Jedan od osnovnih prioriteta Europskog odbora regija u razdoblju 2020. – 2025. godine je izgradnja otpornih regionalnih i lokalnih zajednice. Globalne pandemije, klimatska, digitalna i demografska tranzicija te migracijski tokovi imaju velik utjecaj na sve europske regije, gradove i sela. Slijedeći UN-ove ciljeve održivog razvoja Europski odbor regija utvrđivati će rješenja kojima će osigurati da EU u dovoljnoj mjeri podupire lokalne i regionalne vlasti u odgovaranju na buduće krizne situacije i društvene promjene do kojih dolazi u njihovim zajednicama.

Brodsko-posavska županija i dalje će putem predstavnika Republike Hrvatske u Europskom odboru regija adresirati stavove koji se tiču potreba lokalnih i regionalnih zajednica u odgovoru na prirodne nepogode, a pogotovo onima koji su posljedica klimatskih promjena.

11.2. Suradnja sa nadležnim tijelima na nacionalnoj razini

U veljači 2021. godine, Hrvatski sabor donio je Nacionalnu razvojnu strategiju Republike Hrvatske. U skladu sa Zakonom o sustavu strateškog planiranja i upravljanja razvojem Republike Hrvatske dokument je hijerarhijski najviši akt strateškog planiranja u Republici

Hrvatskoj koji služi za oblikovanje i provedbu razvojnih politika Republike Hrvatske. Ostali akti strateškog planiranja ne mogu biti u suprotnosti s Nacionalnom razvojnom strategijom, što uključuje i plan razvoja jedinica lokalne samouprave.

Nacionalnom razvojnom strategijom određuju se dugoročni razvojni smjerovi i strateški ciljevi države, ali se daju i smjernice i utvrđuju prioritete za pregovore s Europskom komisijom o korištenju sredstava Europske unije. U proces izrade primjenom načela partnerstva uključeni su bili i predstavnici jedinici područne (regionalne) samouprave.

Kako bi se provela integracija svih planskih i strateških dokumenata, prilikom izrade ostalih planskih dokumenata potrebno je poseban fokus staviti na strateške ciljeve iz Nacionalne razvojne strategije koji se tiču smanjenje utjecaja od prirodnih nepogoda.

Strateški ciljevi Nacionalne razvojne strategije koji se posebno tiču smanjenja utjecaja od prirodnih nepogoda i koji imaju prioritete u provedbi pojedine javne politike su:

Strateški cilj 7. „Sigurnost za stabilan razvoj“
Prioritetno područje - Jačanje otpornosti na rizike od katastrofa i unaprjeđenje sustava civilne zaštite
Prioriteti provedbe politike na području otpornosti na rizike od katastrofa:
- jačanje kapaciteta i otpornosti na svim razinama i u svim fazama sustava upravljanja rizicima od katastrofa
- smanjenje rizika od katastrofa uzrokovanih prirodnim prijetnjama, rizici na koje negativno utječu klimatske promjene, katastrofe uzrokovane kemijskim i biološkom prijetnjama, te katastrofe uzrokovane ljudskim djelovanjem
- jačanje sposobnosti operativnih snaga civilne zaštite

Strateški cilj 7. „Sigurnost za stabilan razvoj“
Prioritetno područje - Jačanje otpornosti na rizike od katastrofa i unaprjeđenje sustava civilne zaštite
Prioriteti provedbe politike na području sustavu vatrogastva:
- jačanje kapaciteta i otpornosti na svim razinama te u svim fazama sustava upravljanja vatrogasnim intervencijama
- jačanje sposobnosti vatrogasnih postrojbi kroz ulaganja u vatrogasnu infrastrukturu i nove tehnike i tehnologije radi skraćivanja vremena dolaska i vremena intervencije

Strateški cilj 8. „Ekološka i energetska tranzicija za klimatsku neutralnost“
Prioritetno područje - Zaštita prirodnih resursa i borbe protiv klimatskih promjena
Prioriteti provedbe politike na području održivog okoliša
- kvalitetno i održivo upravljanje vodama
-prevencija rizika, promicanje otpornosti i prilagodbe klimatskim promjenama

Strateški cilj 8. „Ekološka i energetska tranzicija za klimatsku neutralnost“
Prioritetno područje - Zaštita prirodnih resursa i borbe protiv klimatskih promjena
Prioriteti provedbe na području energetske politike
- energetska obnova zgrada (<i>Pri energetske obnovi uzet će se u obzir posljedice razornih potresa u Hrvatskoj u 2020. godini, a u obnovi zgrada u svim dijelovima Hrvatske primijenit će se načela tranzicije na čišće izvore energije i protupotresne zaštite.</i>)

Strateški cilj 9. „Samodostatnost u hrani i razvoj biogospodarstva“
Prioritetno područje – Doprinos klimatskoj neutralnosti, smanjenje upotrebe pesticida i povećanje ekološke proizvodnje u skladu sa novim smjerovima EU-a
Prioriteti provedbe politike na području doprinosa klimatskoj neutralnosti, smanjenu upotrebu pesticida i povećanja ekološke proizvodnje
- ulaganje u sustav navodnjavanja i odvodnje

11.3. Suradnja sa nadležnim tijelima na lokalnoj razini i ostalim stručnjacima za prirodne nepogode

Plan razvoja Brodsko-posavske županije za razdoblje od 2021. – 2027.

U skladu sa obvezama iz Zakona o sustavu strateškog planiranja i upravljanja razvojem Republike Hrvatske („Narodne novine“ 123/2017), Brodsko-posavska županija izradila je Plan razvoja Brodsko-posavske županije za razdoblje od 2021. – 2027.

Plan razvoja Brodsko-posavske županije rezultat je rada velikog broja dionika, Centra za razvoj Brodsko-posavske županije u suradnji sa svim ostalim institucijama s područja županije koje su osigurale potrebne podatke i sudjelovale u kreiranju strateškog okvira uz podršku stručnog tima Instituta za razvoj i međunarodne odnose iz Zagreba.

Plan razvoja predstavlja okvir za usklađivanje razvojnih stremljenja u Županiji, njime se osigurava poveznica između europskih, nacionalnih i lokalnih razvojnih planova. Hijerarhijska struktura Plana razvoja Brodsko-posavske županije temelji se na prioritetima, posebnim ciljevima i mjerama te osigurava funkcionalnu poveznicu s Nacionalnom razvojnom strategijom (NRS) Republike Hrvatske do 2030. godine.⁵⁴

U Planu razvoja posebno je stavljen naglasak na jačanje sposobnosti odgovora na krizne situacije. Kao jedna od točki slabosti uočen je nedovoljna razvijenost sustava obrane od prirodnih nepogoda, dok su kao prijetnje prepoznate klimatske promjene i učestale prirodne nepogode.

⁵⁴ Izvor: Plan razvoja Brodsko-posavske županije za razdoblje od 2021. – 2027.

AKTIVNOSTI

U skladu sa Planom razvoja poseban naglasak stavit će se na sljedeće aktivnosti:

- obranu od poplava
- na otklanjanje pritisaka nezakonite gradnje, obnovu i uređenje povijesnih središta gradova i ostalih naselja radi očuvanja karaktera i vrijednosti krajobraza te smanjivane rizika od poplava i klizišta. Također, potrebna je i edukacija djelatnika u tijelima nadležnim za prostorno uređenje radi prilagodbe klimatskim promjenama kroz prostorne planove kao i edukacija građana za aktivno sudjelovanje u procesima prostornog planiranja.
- unapređenjem sustava zaštite od prirodnih nepogoda osigurat će se kvalitetan i dobro organiziran sustav civilne zaštite u slučaju pojave mogućih budućih nepogoda kroz aktivnosti ulaganja u projekte akumulacije i retencije, edukativne aktivnosti o mogućnostima zaštite od prirodnih nepogoda i aktivnosti u izvanrednim situacijama, izgradnju i/ili opremanje vatrogasnih domova i spremišta.

STRATEŠKI PROJEKTI

Strateški projekt predviđeni Planom razvoja Brodsko-posavske županije za razdoblje od 2021. – 2027., koji će imati bitan utjecaj na kvalitetan odgovor na prirodne nepogode je:

1. Izgradnja sustava navodnjavanja za cijelu Brodsko – posavsku županiju

U Orubici je izrađen prvi javni sustav navodnjavanja u Brodsko-posavskoj županiji. Vodom iz rijeke Save poljoprivredna zemljišta će se zalijevati prve dvije godine besplatno, što je u trenutku izuzetnog porasta cijena energenata izuzetno značajno za proizvođače.

Sljedeći je izgradnja javnog sustava navodnjavanja Biđ. Bruto površina područja obuhvata sustava navodnjavanja Biđ iznosi 1.190 ha. Neto poljoprivredne površine predviđene za navodnjavanje zauzimaju 1.083 ha, a prestali dio od 107 ha otpada na vodene površine, putove i šume. Buduće područje navodnjavanja prostire se između kanala Biđ na jugu i sjeveru za potrebe poljoprivrednika s područja općine Vrpolje u naselju Čajkovci, a dio u općini Donji Andrijevcu te općini Velika Kopanica, naselju Divoševci.

Ukupna procijenjena vrijednost projekta: 60.000.000,00 kn

Sufinanciranje od strane BPŽ: 9.000.000,00 kn

Planirani izvori financiranja: Proračun BPŽ-a, Državni proračun, Hrvatske vode, fondovi EU-a

INDIKATIVNI POPIS PROJEKATA

Indikativni popis projekata kojim će se utjecati na jačanje odgovora na prirodne nepogode čine:

- Krizni volonterizam u Brodsko posavskoj županiji – HGSS SB
- Uređenje i opremanje prostora HGSS Stanice Slavonski Brod u Slavonskom Brodu i Novoj Gradiški, opremanje vozilima, plovilima
- Unapređenje programa spašavanja na vodi, potraga na vodi i neuređenim područjima, spašavanjima iz speleobjekata i ruševina
- Rekonstrukcija građevine javno – društvene namjene – društveni i vatrogasni dom Godinjak
- Podizanje razine spremnosti za smanjenje rizika od katastrofa izgradnjom novog vatrogasnog doma u Općini Sibinj
- Izgradnja vatrogasnog doma za potrebe vatrogastva i civilne zaštite u Općini Gornji Bogićevci i u Gunjavcima
- Dogradnja i rekonstrukcija vatrogasnog doma u Starim Perkovcima
- Podizanje razine spremnosti za smanjenje rizika od katastrofa rekonstrukcijom i opremanjem prostorija HGSS Stanice Slavonski Brod u Slavonskom Brodu i Novoj Gradiški
- Nabavka vozila (kombi vozilo, terensko vozilo, osobno vozilo) potrebnih za intervencije
- Uređenje vatrogasnog doma u Slavonskom Brodu.

Ostala suradnja sa nadležnim tijelima na lokalnoj razini i ostalim stručnjacima za prirodne nepogode

Planski dokumenti zaštite od požara

Sukladno planskim dokumentima zaštite od požara i preporukama stručnjaka, a zbog bolje operativnosti i koordinacije na vatrogasnim intervencijama Brodsko-posavska županija poticat će ustrojavanje županijskog vatrogasni operativni centar (193) koji bi zaprimao dojave za vatrogasne intervencije, uzbunjivao i upućivao vatrogasne postrojbe na intervenciju, te koordinirao vatrogasnim intervencijama i bio produžena ruka županijskom vatrogasnom zapovjedniku.

Planski dokumenti iz područja civilne zaštite

Sukladno planskim dokumentima civilne zaštite i preporukama stručnjaka, Brodsko-posavska županija će u skladu sa svojim mogućnostima razvijati sustav civilne zaštite, fokusirajući se na sve sastavnice civilne zaštite, a posebno uzimajući u obzir aktivnosti predviđene Procjene rizikom od velikih nesreće 2022.:

Kako bi se sastavnice sustava CZ koje se odnose na stanje svijesti o prioritetnim rizicima i stanja fiskalne situacije unaprijedile, potrebno je:

- sazivati Stožer CZ i onda kada povod nije neki štetni događaj; cilj sazivanja je upoznavanje članova s utvrđenim prijetnjama i mjerama odgovora na iste, štetama izazvanim u proteklom periodu te mjerama kojima su one mogle biti spriječene ili bar ublažene,
- predstavničko tijelo upoznati s: prioritetnim prijetnjama, područjem ugrožavanja, posljedicama, načinom preventivne zaštite, potrebnim troškovima za podizanje svijesti ugroženog stanovništva, provedbom obrane od prijetnji te operativnim mjerama ublažavanja posljedica i sanacije stanja ugroženog područja,
- u ugroženim naseljima organizirati javne tribine o prijetnjama, mogućim posljedicama neželjenog događaja te načinu samozaštite ugroženog stanovništva,
- jednom godišnje ili najmanje jedanput u dvije godine, organizirati vježbe sklanjanja, evakuacije i spašavanja stanovništva iz ugroženih područja,
- organizirati okupljanje operativnih snaga CZ (liječnička ekipa, povjerenici civilne zaštite, timovi civilne zaštite i drugi) sa ciljem upoznavanja s načinom djelovanja prijetnje, njihovom ulogom u reagiranju na prijetnje te posebno načinom samozaštite od iste,
- planirati financijska sredstva za provedbu mjera reagiranja u slučaju prijetnje velikom nesrećom i sredstva za povrat u funkciju ugroženog područja,
- donijeti urbanističke planove naselja i gospodarstva u kojima će biti izuzeta (za građenje) ona područja u kojima zaštita nije djelotvorna (inundacijska područja, aktivna klizišta, područja s teškim posljedicama kod tehničko-tehnoloških nesreća).

Kako bi se sastavnica sustava koja se odnosi na stanje mobilnosti operativnih kapaciteta sustava civilne zaštite i stanja komunikacijskih kapaciteta unaprijedila potrebno je:

- izvršiti analizu potreba vlastitih operativnih snaga za satelitskim mobilnim telefonima i mobilnim radio uređajima te planirati financijska sredstva za njihovu nabavu,
- budući da BPŽ ne posjeduje vlastita prijevozna sredstva kojima bi osigurala mobilnost vlastitih operativnih snaga (niti bi bilo racionalno da ih ima), potrebno je u planskim dokumentima točno definirati potrebe i iste osigurati izuzimanjem od građana .

Ostale aktivnosti

Brodsko-posavska županija već je u svojim prethodnim planovima od prirodnih nepogoda u skladu sa svojim ovlastima i mogućnostima fokusirala se na razvoj sustava odgovora na područje edukacije i digitalizacije što je u skladu sa što je u skladu sa obvezama koje proizlaze iz Nacionalne razvojne strategije, Strategije o klimatskim promjena Republike Hrvatske za razdoblje do 2040. godine s pogledom na 2070. godine i Zakonom o sustavu civilne zaštite.

Međutim, bitno je istaknuti kako je na sve aktivnosti utjecala pandemija virusom COVID-19, koja je bitno ograničavala provođenja edukacija ili vježbi, stoga će Brodsko-posavska županija i za sljedeću godinu predvidjeti određene aktivnosti koje će se izvršavati u skladu sa svojim mogućnostima.

11.3.1. Edukacija

Posebno ranjive skupine na koje prirodne nepogode, ali i posljedično klimatske promjene imaju poseban utjecaj su djeca, osobe sa invaliditetom, ali i starije osobe.

11.3.1.1. Informativno- edukativne aktivnosti djece o utjecaju klimatskih promjena i postupanju u slučaju prirodnih nepogoda

Trenutno ne postoji sustavno obrazovanje o klimatskim promjenama, a radi se o generacijama koje će izravno biti pogođene promjenama koje će uključivati povećanje ekstremnih vremenskih prilika kao što su poplave, suša, pa nadalje. Također ne postoji sustavno obrazovanje o ponašanju u slučaju prirodnih nepogoda, pogotovo u potresima.

Iz navedenih razloga i u okviru svojih mogućnosti i ovlasti, Brodsko-posavska županija će provoditi i poticati provođenje aktivnosti navedenih u tablici.

Tablica 2: Informativno-edukativne aktivnosti za djecu

AKTIVNOST ⁵⁵	SVRHA
Informativno-edukativne aktivnosti za djecu u slučaju požara, potresa i poplava.	Svrha je učiti djecu kako se pravilno ponašati ne samo unutar odgojne institucije, već i u svakodnevnom životu u slučaju potresa, ali i prirodnih nepogoda čiji intenzitet će se pojačavati zahvaljujući klimatskim promjenama (npr. poplave i požari). Usvajanjem znanja ima za svrhu i smanjenje mogućnosti ozljede djece.

⁵⁵ Aktivnosti trebaju biti prilagođene dobi npr. radionice, igrokazi, slikovnice, vježbe.

11.3.1.2. Informativno-edukativne aktivnosti odraslog stanovništva o utjecaju klimatskih promjena i postupanju u slučaju prirodnih nepogoda

Brodsko-posavska županija će u okviru svojih mogućnosti i ovlasti provoditi i poticati na podizanje svijesti javnosti o utjecaju i rizicima klimatskih promjena i prilagodbe istima⁵⁶, te o osobnom ponašanju u slučaju prirodnih nepogoda.

Tablica 3: Informativno-edukativne aktivnosti za odraslo stanovništvo

AKTIVNOST	SVRHA
Provođenje edukativnih aktivnosti o ponašanju u slučaju prirodnih nepogoda, pogotovo onih koji su posljedica klimatskih promjena.	Odraslo stanovništvo, posebno ono starije dobi pogođeno je i teško se prilagođava ekstremnim temperaturama, ali i svim drugim prirodnim nepogodama. Edukativne aktivnosti imaju za cilj smanjenja rizika od stradavanja stanovništva, omogućavanja lakšeg funkcioniranja žurnih službi, djelatnika JLP(R)S i operativnih snaga civilne službe.
Informativne aktivnosti vezano za osiguranje štete od prirodnih nepogoda.	Klimatske promjene uzrokuju povećanje prirodnih nepogoda koji utječu na visinu i učestalost šteta. Poticanjem osiguranja imovine smanjuje se iznosi pomoći i omogućava osiguranja sredstava za druge potrebe.

11.3.2. Podrška osobama s invaliditetom tijekom opasnosti, kriznih situacija i katastrofa

Nacionalnom razvojnom strategijom Republike Hrvatske do 2030. godine poseban naglasak stavljen je na primjenu Konvencije o pravima osoba sa invaliditetom. Konvencijom je određeno kako Država potpisnica konvencije u skladu sa svojim obvezama proisteklim iz međunarodnog prava, uključujući međunarodno humanitarno pravo i međunarodno pravo koje obuhvaća ljudska prava poduzet će sve potrebne mjere za osiguranje zaštite i sigurnosti osoba s invaliditetom u rizičnim situacijama, uključujući situacije oružanog sukoba, humanitarnih kriza i prirodne katastrofe.

⁵⁶ Zakon o zaštiti okoliša (Narodne novine 80/13, 153/13, 78/15, 12/18 i 118/18) na više mjesta propisuje obvezu informiranja javnosti i osiguravanja sudjelovanja javnosti o pitanjima zaštite okoliša, održivom razvoju i utjecati na razvoj svijesti građana o zaštiti okoliša. Sve mjere su usmjerene na smanjenje utjecaja klimatskih promjena.

Ured pravobraniteljice za osobe sa invaliditetom je nakon razornog potresa skrenuo pažnju kako se treba posebno obratiti pažnja na osobe sa invaliditetom. Ured je nadležnim tijelima dostavio Vodič za podršku osobama s invaliditetom tijekom opasnosti, kriznih situacija i katastrofa izdan od strane Zajednice saveza osoba sa invaliditetom Hrvatske.

Vodeći se navedenim preporukama, Brodsko-posavska županija pokrenula je inicijativu za izradom pojedinačnih planova evakuacije za osobe s invaliditetom kao dijelom Planova djelovanja civilne zaštite.

Tablica 4: Podrška osobama s invaliditetom tijekom opasnosti, kriznih situacija i katastrofa

AKTIVNOST	SVRHA
Edukacija povjerenika CZ	Upoznati povjerenike CZ sa osobama sa invaliditetom i njihovim ograničenjima, na prostoru njegovog djelovanja. Obučiti povjerenike CZ sa načinom postupanja s osobom sa invaliditetom u skladu sa njegovim ograničenjima.
Edukacija osoba sa invaliditetom	Upoznati osobe sa invaliditetom sa načinom postupanja u kriznim situacijama u skladu sa njihovim ograničenjima.

11.3.3. Korištenje digitalnih tehnologija u svrhu jačanja odgovora na prirodne nepogode

Sukladno Nacionalnoj razvojnoj strategiji Republike Hrvatske do 2030. godine digitalna tehnologija i digitalizacija sustava za pomoć u odgovoru i upravljanje operativnim snagama civilne zaštite jedan je od instrumenata za unaprjeđenje kvalitete odgovora.

Cilj je modernizacija postojećih i uspostava novih baza podataka o štetama i ranjivostima na negativne utjecaje prijetnji i njihovo sustavno i digitalizirano prikupljanje, kako bi se izradile kvalitetne i vjerodostojne procjene rizike i učinkovito i brzo informiranje građana u izvanrednim situacijama, ali i djelotvornost odgovora na katastrofe i velike nesreće.⁵⁷

Brodsko-posavska županija će u skladu sa svojim tehničkim mogućnostima pojačati korištenje digitalnih tehnologija u svrhu bolje i kvalitetnije komunikacije sa građanima.

⁵⁷ Izvor: Nacionalna razvojna strategija Republike Hrvatske do 2030. godine

Službena web stranica i društvene mreže mogu se koristiti za:

- promociju aktivnosti vezano za preventivne mjere u smanjenju utjecaja klimatskih promjena
- promocija aktivnosti operativnih snaga civilne zaštite i uporaba broja 112
- promocija informativno-edukacijskih aktivnosti djece i odraslih
- nastavak digitalne pristupačnosti prilagodbe web stranice kako i osobe s invaliditetom ne bi imali nikakvih prepreka u interakciji ili pristupu digitalnom sadržaju
- razmjeni točnih i provjerenih informacija sa građanima u slučaju prirodne nepogode i omogućavanja lakšeg funkcioniranja žurnih službi, djelatnika JLP(R)S i operativnih snaga civilne službe. Kao predložak, mogu se koristiti Upute za stanovništvo koje su sastavni dio Plana djelovanja CZ-a. ([prilog 6](#))
- upućivanje na izvore sa točnim i provjerenim informacijama
- smanjenja netočnih informacija i lažnih vijesti
- primanja pomoći ili volontiranja.⁵⁸

Daljnje korištenje digitalnih tehnologija provodit će se u skladu sa planovima optimizacije, digitalizacije i modernizacije javne uprave koja će pojednostaviti administrativno okruženje i neizravno utjecati i na sustav odgovora na prirodne nepogode.

⁵⁸ Primjer : <https://petrinja.hr/>, <https://civilna-zastita.gov.hr/upute-za-gradjane/82>

11.3.4. Terminski plan i procjena financijskih sredstava

Ostvarenje aktivnosti ovisiti će o mogućnostima izvora financiranja, koji se ne mogu unaprijed definirati. Isto tako zbog pandemije COVID-19 u tablici je pružen okvirni terminski plan.

Tablica 5: Okvirna procjena potrebnih financijskih sredstava i terminski plan

AKTIVNOST	OKVIRNI TERMINSKI PLAN	OKVIRNA PROCJENA POTREBNIH FINANCIJSKIH SREDSTAVA (količina 1 kom./kn)
Informativno-edukativne aktivnosti za djecu sukladno dobi u slučaju požara, potresa i poplava.	rujan – prosinac 2022. godine	10.000,00 kn
Informativne aktivnosti vezano za osiguranje štete od prirodnih nepogoda.	siječanj – prosinac 2022. godine	4.000,00 kn
Provođenje edukativnih aktivnosti za odrasle građane, s naglaskom na stariju populaciju o ponašanju u slučaju prirodnih nepogoda, pogotovo onih koji su posljedica klimatskih promjena (npr. visoki toplinski ekstremi)	siječanj – prosinac 2022. godine	10.000,00 kn
Edukacija povjerenika CZ o postupanja sa osobama sa invaliditetom u slučaju prirodne nepogode	siječanj – prosinac 2022. godine	Visina iznosa moći će se okvirno procijeniti nakon donošenja Strategije upravljanja rizicima od katastrofa do 2030. godine i Akcijskog plana upravljanja rizicima od katastrofa za razdoblje 2021. do 2024. ⁵⁹
Edukacija osoba sa invaliditetom	siječanj – prosinac 2022. godine	

⁵⁹ U trenutku izrade ovog dokumenta Strategija upravljanja rizicima od katastrofa do 2030. godine i Akcijski plan upravljanja rizicima od katastrofa je na e-savjetovanju.

12. IZVORI FINANCIRANJA

12.1. Izvori sredstava pomoći za ublažavanje i djelomično uklanjanje posljedica prirodnih nepogoda

Novčana sredstva i druge vrste pomoći za djelomičnu sanaciju šteta od prirodnih nepogoda na imovini oštećenika osiguravaju se iz:

1. državnog proračuna s proračunskog razdjela ministarstva nadležnog za financije
2. fondova Europske unije
3. donacija.

12.2. Izvori sredstava za žurnu pomoć

Žurna pomoć dodjeljuje se u svrhu djelomične sanacije štete od prirodnih nepogoda u tekućoj godini. Žurna pomoć dodjeljuje se iz:

1. državnog proračuna
2. proračuna jedinica lokalne i područne (regionalne) samouprave.

U pravilu se dodjeljuje kao predujam i ne isključuje dodjelu pomoći u postupku koji je uređen Zakonom o ublažavanju i uklanjanju posljedica prirodnih nepogoda. Žurna pomoć uračunava se u iznos pomoći za djelomičnu sanaciju posljedica prirodnih nepogoda. Ako je iznos predujma veći od iznosa pomoći utvrđene za konačne potvrđene štete u Registru šteta, jedinice lokalne samouprave dužne su osigurati povrat viška dodijeljenih sredstava u proračun.

12.3. Izvori sredstava za razvoj sustava

Financijske mogućnosti ovisit će o dinamici oporavka Republike Hrvatske što će odrediti i dinamiku oporavka proračunskih prihoda.

Izvori financiranja za razvoj sustava kroz edukaciju i digitalizaciju su:

1. proračun Brodsko-posavske županije
2. europski fondovi

12.4. Izvješća , registar šteta i nadzor

Gradsko povjerenstvo ili općinsko povjerenstvo putem Registra šteta podnosi županijskom povjerenstvu izvješće o utrošku sredstava za ublažavanje i djelomično uklanjanje posljedica prirodnih nepogoda dodijeljenih iz državnog proračuna Republike Hrvatske te dostavlja i druge podatke u pisanom i/ili elektroničkom obliku koji osobito uključuju obrazloženja koja se odnose na utrošak i namjensko korištenje novčanih sredstava dodijeljenih iz državnog proračuna Republike Hrvatske, uključujući i izvore sredstava iz fondova Europske unije.

Rok podnošenja izvješća je 20 dana od dana donošenja Odluke Vlade Republike Hrvatske o dodjeli sredstava pomoći. ([prilog 7](#))

Županijsko povjerenstvo podnosi Državnom povjerenstvu izvješće o utrošku dodijeljenih sredstava, putem Registra šteta i pisanim putem.

U izvješću se navode sredstva koja se dodjeljuju na razini županije, grada ili općine, kao i sredstva iz drugih izvora.

Rok podnošenja je 30 dana od dana donošenja Odluke Vlade Republike Hrvatske o dodjeli sredstava pomoći . ([prilog 8](#))

U Registar šteta unose se prijave prvih procjena šteta i prijave konačnih procjena šteta, jedinstvene cijene te izvješća o utrošku dodijeljenih sredstava pomoći gradskih povjerenstava u skladu s obrascima i elektroničkim sučeljem.⁶⁰

Podaci iz Registra šteta koriste se kao osnova za određenje sredstava pomoći za djelomičnu sanaciju šteta nastalih zbog prirodnih nepogoda.

Nadzor nad uočenim nepravilnostima provode nadležna ministarstva. Proračunski nadzor provodi ministarstvo nadležno za financije.

⁶⁰ Zakon o ublažavanju i uklanjanju posljedica prirodnih nepogoda, članak 41. (3).

13. TROŠKOVI ANGAŽIRANIH PRAVNIH OSOBA I REDOVNIH SLUŽBI

Troškovi angažiranja snaga zaštite i spašavanja koji se odnose na naknadu za angažiranja materijalno tehničkih sredstava vršiti će se prema stvarno izvedenim radovima i važećim cijenama u trenutku izvršenja zadatka.

Obračun troškova rada angažiranih MTS vrši se prema Zapisnicima o mobilizaciji materijalno – tehničkih sredstava).⁶¹

Nakon prestanka korištenja privremeno oduzete pokretnine, načelnik Stožera, uz nazočnost vlasnika ili korisnika, pregledat će pokretninu i sačiniti Zapisnik o povratu privremeno oduzete pokretnine, na obrascu U koliko je nastala šteta istu je potrebno evidentirati u Zapisniku.

Vlasnik ili korisnik pokretnine, radi ostvarivanja prava na naknadu propisanu Uredbom o utvrđivanju naknade za privremeno oduzete pokretnine radi provedbe mjera civilne zaštite (NN RH 85/06), podnosi Županiji, koja je naložila privremeno oduzimanje pokretnine, Zahtjev za naknadu za privremeno oduzetu pokretninu.

Troškovi mobiliziranih pripadnika civilne zaštite isplaćuju se iz županijskog proračuna u visini dnevnice korisnika državnog proračuna u trenutku angažiranja prema modelu:

- 1 obveznik (više od 12 sati angažiranja) puna dnevica
 - 1 obveznik (manje od 12 sati angažiranja) pola dnevnice
- Uplata se obavlja na bankovne račune pripadnika civilne zaštite.

⁶¹ Uredba o načinu i uvjetima za ostvarivanje materijalnih prava mobiliziranih pripadnika postrojbe CZ za vrijeme sudjelovanja u aktivnostima u sustavu CZ, NN 33/2017.